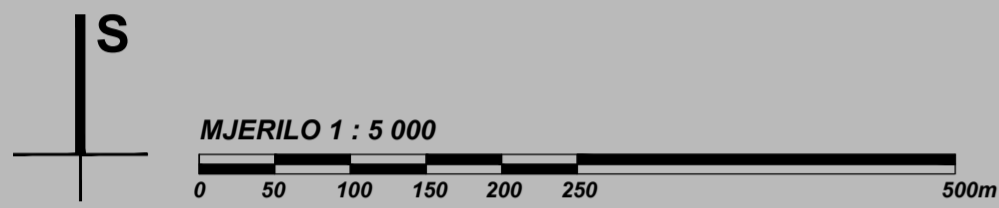




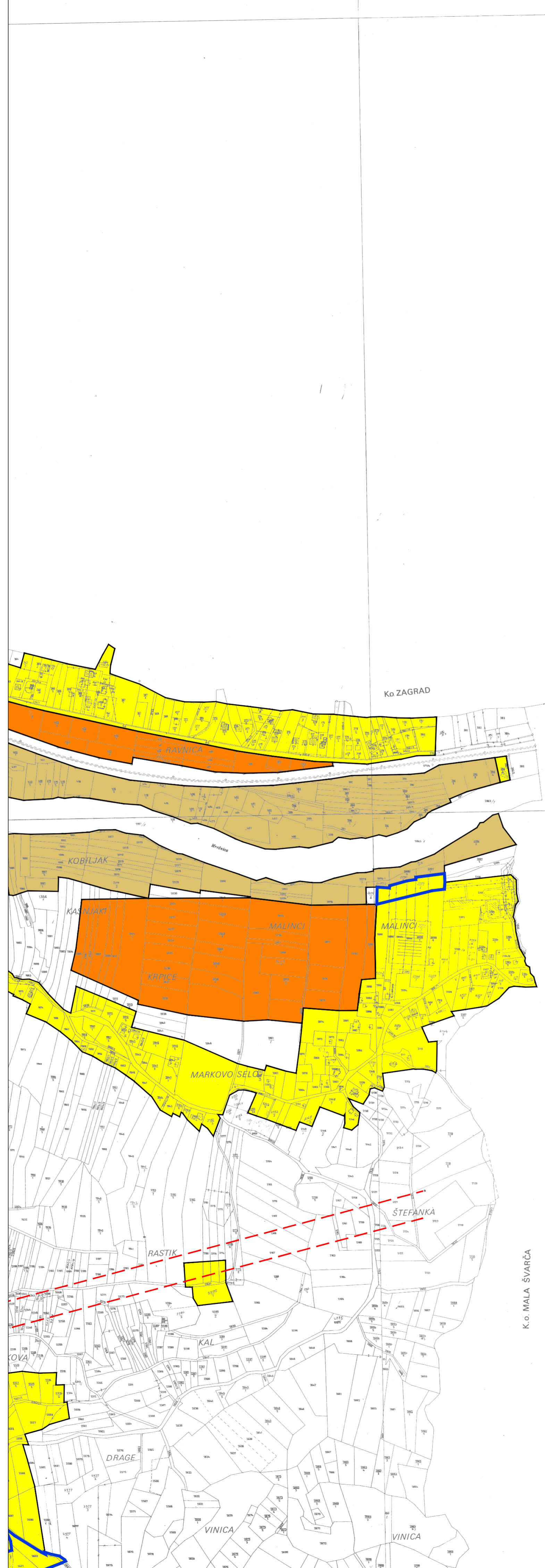
**II. IZMJENE I DOPUNE**  
**PROSTORNOG PLANA UREĐENJA**  
**GRADA DUGE RESE**

**4. GRAĐEVINSKA PODRUČJA NASELJA**  
**4.C. LIST - KARLOVAC 19**

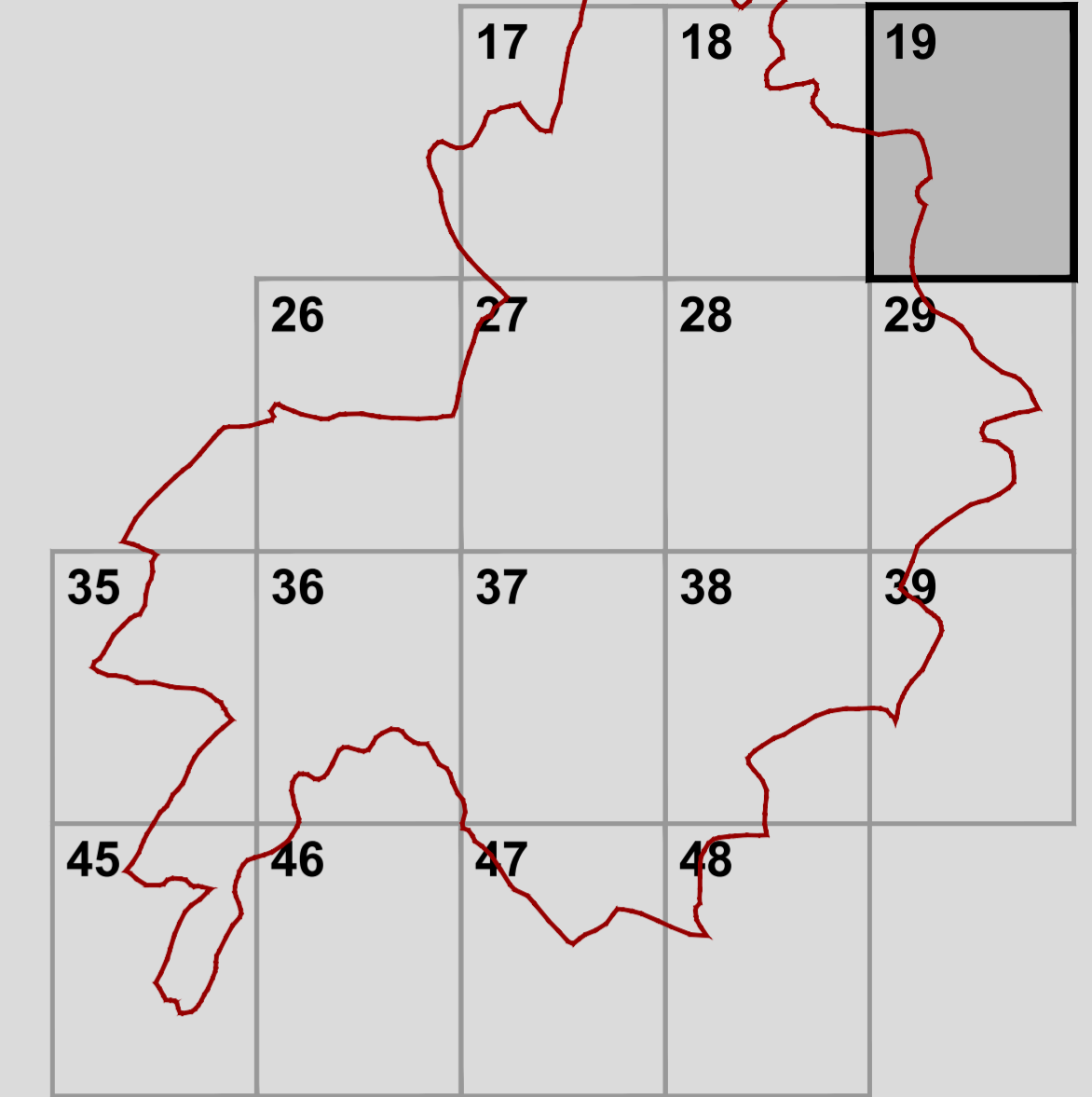


**TUMAČ ZNAKOVA**

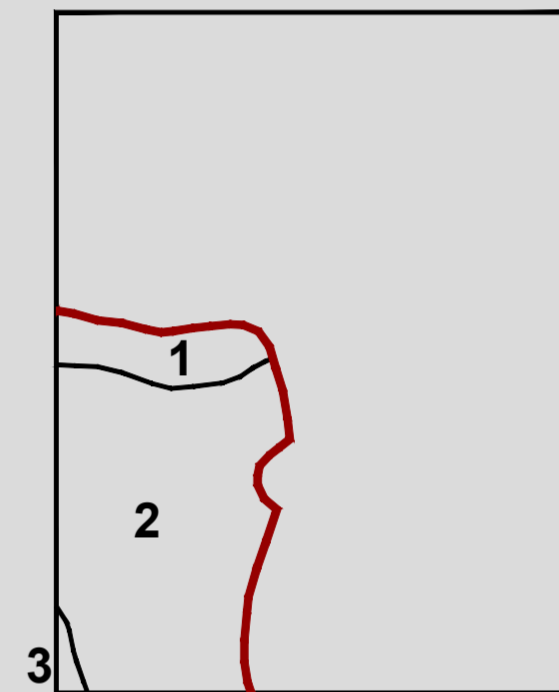
- GRANICE
- OBUHVAT II. IZMJENA I DOPUNA
- RAZVOJ I UREĐENJE POVRŠINA NASELJA
- IZGRAĐENI DIO GRAĐEVINSKOG PODRUČJA
- RAZVOJ I UREĐENJE POVRŠINA IZVAN NASELJA
- POSLOVNA NAMJENA
- VRIJEDNA OBRADIVA TLA  
/prema članku 3.4.2. Odredbi za provođenje  
Prostornog plana Karlovačke županije/
- INFRASTRUKTURNI KORIDOR



**PODJELA NA LISTOVE**  
**Karlovac -**

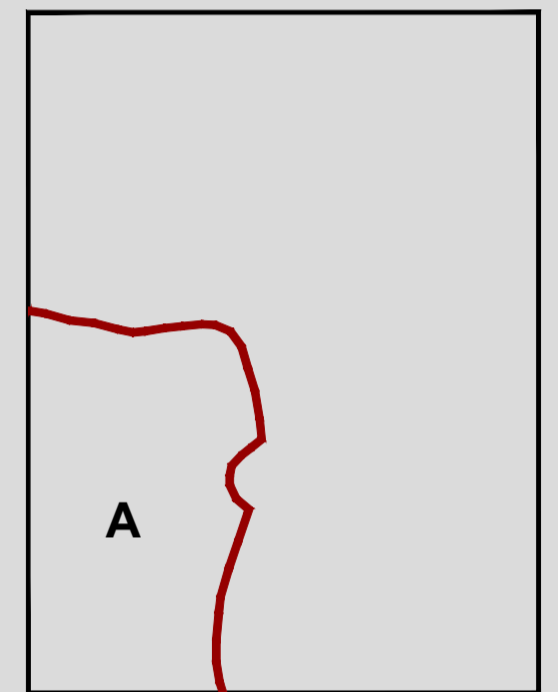


**NASELJA**



- 1 Gornje Mrzlo Polje Mrežničko
- 2 Donje Mrzlo Polje Mrežničko
- 3 Duga Resa

**KATASTARSKE OPĆINE**



- A K.o. Mrežničko Mrzlo Polje

**GRAD DUGA RESA**

Naziv prostornog plana: <b>II. IZMJENE I DOPUNE</b> <b>PROSTORNOG PLANA UREĐENJA GRADA DUGE RESE</b>	
Naziv kartografskog prikaza: <b>LIST - KARLOVAC 19</b>	
Broj kartografskog prikaza: 4.C.	Mjerilo kartografskog prikaza: 1 : 5000
Odluka Gradskog vijeća Grada Duge Rese o izradi II. Izmjena i dopuna PPUG-a Duge Rese /prema članku 98. Zakona o prostornom uređenju i gradnji NN 76/07, 38/09, 55/11, 90/11 i 50/12 i ovlaštenju Župana Karlovačke županije, Klasa: 010-01/08-01/100, urbroj: 2133-09/01-08-01 od 12. svibnja 2008. godine	Odluka Gradskog vijeća Grada Duge Rese o donošenju II. Izmjena i dopuna PPUG-a Duge Rese: /prema članku 98. Zakona o prostornom uređenju i gradnji NN 76/07, 38/09, 55/11, 90/11 i 50/12 i ovlaštenju Župana Karlovačke županije, Klasa: 010-01/08-01/100, urbroj: 2133-09/01-08-01 od 12. svibnja 2008. godine
Javna rasprava objavljena je: 25. listopada 2011. godine Ponovna javna rasprava objavljena je: 02. siječnja 2012. godine	Javni uvid održan: od: 04. do 18. studenog 2011. godine Ponovni javni uvid održan: od: 11. do 25. siječnja 2012. godine
Pečat tijela odgovornog za provođenje javne rasprave:  M.P.	Odgovorna osoba za provođenje javne rasprave:  Mladen RAKOČEVIĆ, dipl.ing.arh.
Suglasnost na plan: KARLOVAČKA ŽUPANIJA, UPRAVNI ODJEL ZA PROSTORNO UREĐENJE, GRAĐENJE I ZAŠTITU OKOLIŠA suglasnost klasa: 350-02/12-02/2, urbroj: 2133/1-07/01-12-04 od 03. svibnja 2012. godine	
Pravna osoba koja je izradila plan: <b>CENTAR ZA PROSTORNO UREĐENJE I ARHITEKTURU d.o.o.</b>	
Pečat pravne osobe koja je izradila plan:  M.P.	Odgovorna osoba:  Tomislav DOLEČKI, dipl.ing.arh.
Pečat odgovornog voditelja izrade plana:  M.P.	Odgovorni voditelj izrade Nacrta prijedloga II. Izmjena i dopuna PPUG-a Duge Rese:  Zrinka TADIĆ, dipl.ing.arh. ovlaštena arhitektica
Koordinatori plana: Za Grad Duga Resa: Za CPA d.o.o.: 1. Neda KAMINSKI - KIRŠ, dipl.ing.arh. 2. Tomislav DOLEČKI, dipl.ing.arh. 3. Zrinka TADIĆ, dipl.ing.arh.	Mladen RAKOČEVIĆ, dipl.ing.arh. Neda KAMINSKI - KIRŠ, dipl.ing.arh. 4. Maša MUJAKIĆ OJVAN, dipl.ing.arh. 5. Petra IGRC, dipl.ing.arh. 6. Dora DOLEČKI GLASINOVIĆ, dipl.ing.arh. 7. Anika TOMIĆ, dipl.ing.grad.
Pečat Gradskog vijeća Duge Rese:  M.P.	Predsjednik Gradskog vijeća Duge Rese:  Nikola BILIĆIĆ, dipl.ing.prom.
Istovjetnost ovog prostornog plana s izvornikom ovjerava:  ..... (ime, prezime, potpis)	Pečat nadležnog tijela:  M.P.