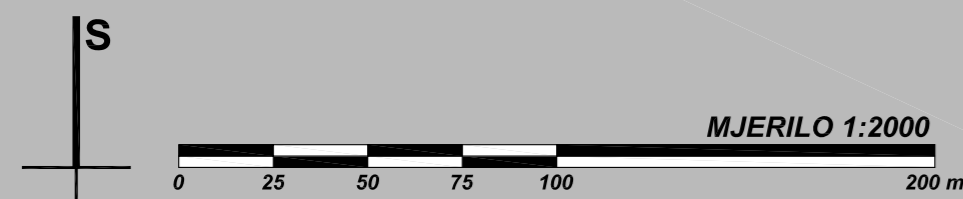


# URBANISTIČKI PLAN UREĐENJA POSLOVNE ZONE "GONJE MRZLO POLJE"

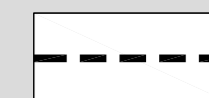
## 1. KORIŠTENJE I NAMJENA POVRŠINA



### TUMAČ ZNAKOVA



#### GRANICE




GRANICA OBUHVATA


#### RAZVOJ I UREĐENJE NASELJA



GOSPODARSKA NAMJENA - POSLOVNA



ZAŠTITNE ZELENE POVRŠINE



POVRŠINE INFRASTRUKTURNIH SUSTAVA  
IS1 - PROMETNE POVRŠINE  
IS2 - UREĐAJ ZA PROČIŠĆAVANJE (BIOLOŠKI)



# GRAD DUGA RESA

## Naziv prostornog plana: URBANISTIČKI PLAN UREĐENJA POSLOVNE ZONE "GORNJE MRZLO POLJE"

### Naziv kartografskog prikaza: KORIŠTENJE I NAMJENA POVRŠINA

Broj kartografskog prikaza: 1. Mjerilo kartografskog prikaza: 1:2000

Odluka Gradskog vijeća Grada Duge Rese o izradi UPU-a poslovne zone "Gornje Mrzlo Polje": Službeni glasnik Grada Duge Rese broj 08/08

Odluka Gradskog vijeća Grada Duge Rese o donošenju UPU-a poslovne zone "Gornje Mrzlo Polje": Službeni glasnik Grada Duge Rese broj 01/09

Javna rasprava objavljena je: 01.12.2008. godine

Javni uvid održan: od: 08.12.2008. do: 08.01.2009.

Pečat tijela odgovornog za provođenje javne rasprave:

Odgovorna osoba za provođenje javne rasprave:

M.P.

M.P.

Mladen Rakočević, dipl.Ing.arh.

Izradilo:  CPA - Centar za prostorno uređenje i arhitekturu d.o.o., Zagreb

Pečat pravne osobe koja je izradila plan:

Odgovorna osoba:

M.P.

M.P.

Tomislav Dolečki, dipl.Ing.arh.

Pečat odgovornog voditelja izrade plana:

Odgovorni voditelj izrade Nacrta prijedloga UPU-a poslovne zone "Gornje Mrzlo Polje":

M.P.

Zrinka Tadić, dipl.Ing.arh. ovlaštena arhitektica

Stručni tim CPA d.o.o. u izradi plana:

1. Neda Kaminski - Kirš, dipl.Ing.arh.
2. Tomislav Dolečki, dipl.Ing.arh.
3. Zrinka Tadić, dipl.Ing.arh.

4. Petra Maksan, dipl.Ing.arh.
5. Maša Mujakić, dipl.Ing.arh.
6. Anka Tomić, dipl.Ing.grad.
7. Mr.sc. Vladimir Žančić, dipl.Ing.prom.

Pečat Gradskog vijeća Grada Duge Rese:

Predsjednik Gradskog vijeća Grada Duge Rese:

M.P.

Ivan Moguš

Istovjetnost prostornog plana s izvornikom ovjerava:

Pečat nadležnog tijela:

M.P.