

PROJEKCIJA: HTRS96/TM
VISINSKI DATUM: HVRS71

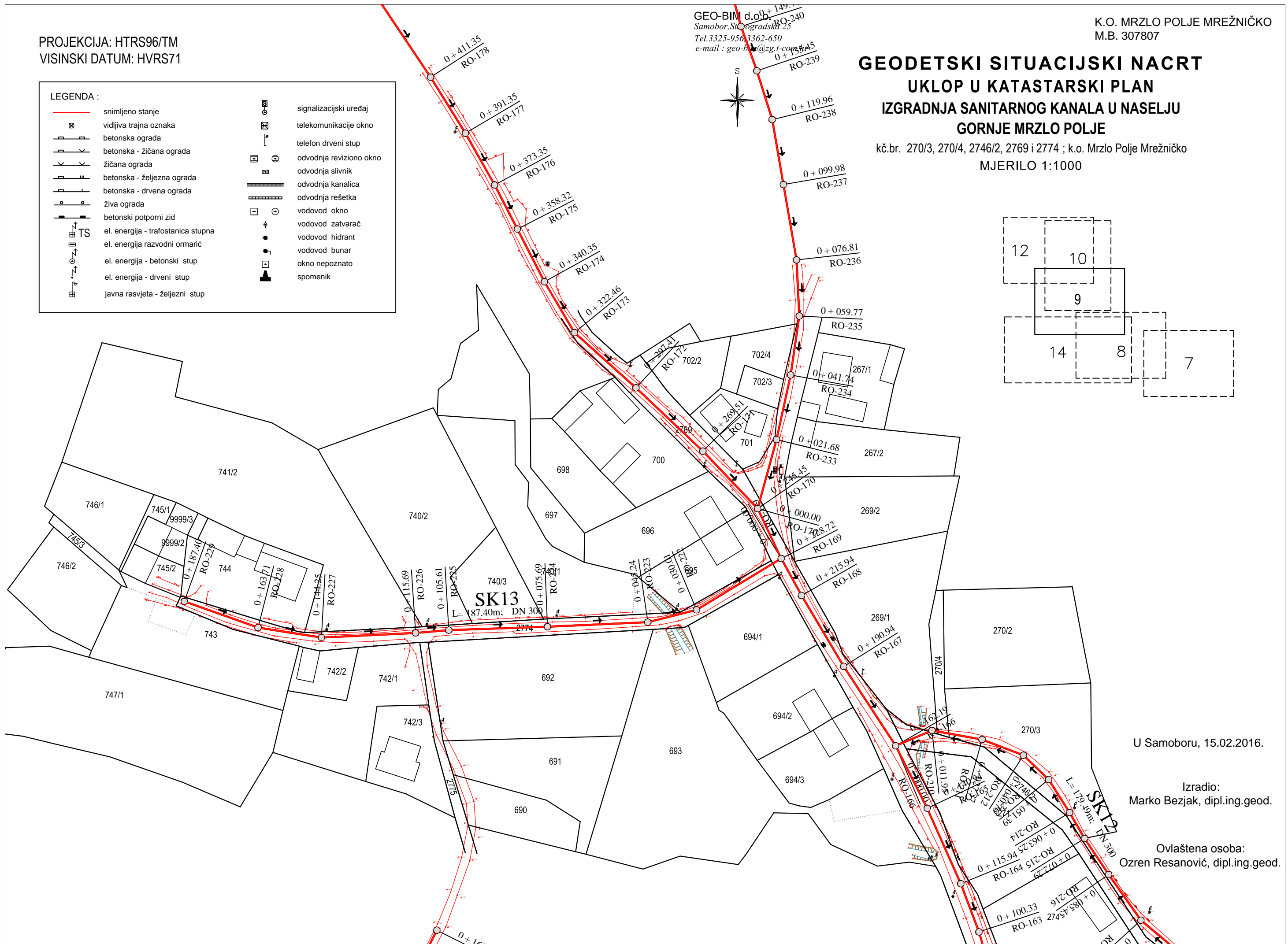
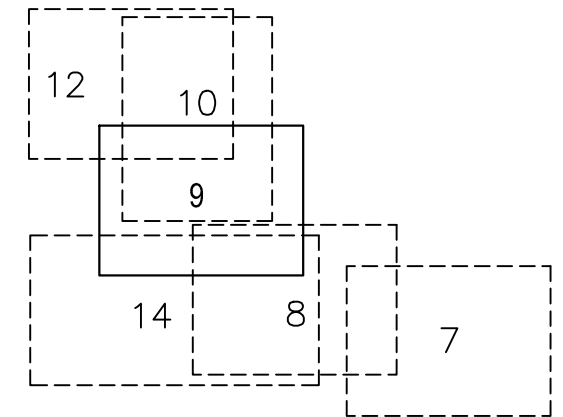
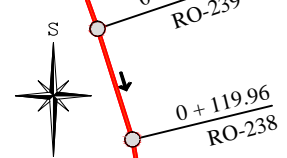
K.O. MRZLO POLJE MREŽNIČKO
M.B. 307807

GEODETSKI SITUACIJSKI NACRT UKLOP U KATASTARSKI PLAN IZGRADNJA SANITARNOG KANALA U NASELJU GORNJE MRZLO POLJE

kč.br. 270/3, 270/4, 2746/2, 2769 i 2774 ; k.o. Mrzlo Polje Mrežničko
MJERILO 1:1000

LEGENDA :	
	snimljeno stanje
	vidljiva trajna oznaka
	betonska ograda
	betonska - žičana ograda
	žičana ograda
	betonska - željezna ograda
	betonska - drvena ograda
	živa ograda
	betonski potporni zid
	el. energija - trafostanica stupna
	el. energija - razvodni ormarić
	el. energija - betonski stup
	el. energija - drveni stup
	javna rasvjeta - željezni stup
	signalizacijski uređaj
	telekomunikacije okno
	telefon drveni stup
	odvodnja revizijsko okno
	odvodnja slivnik
	odvodnja kanalica
	odvodnja rešetka
	vodovod okno
	vodovod zatvarač
	vodovod hidrant
	vodovod bunar
	okno nepoznato
	spomenik

GEO-BIM d.o.o.
Samobor, St. Ogradska 25
Tel. 3325-956, 3362-650
e-mail: geo-bim@zg.t-com.hr



U Samoboru, 15.02.2016.

Izradio:
Marko Bezjak, dipl.ing.geod.

Ovlaštena osoba:
Ozren Resanović, dipl.ing.geod.