





























PROJEKCIJA: HTRS96/TM
VISINSKI DATUM: HVRS71

GEO-BIM d.o.o.
Samobor, Starogradska 25
Tel. 3325-956, 3362-650
e-mail: geo-bim@zg.t-com.hr

K.O. MRZLO POLJE MREŽNIČKO
M.B. 307807

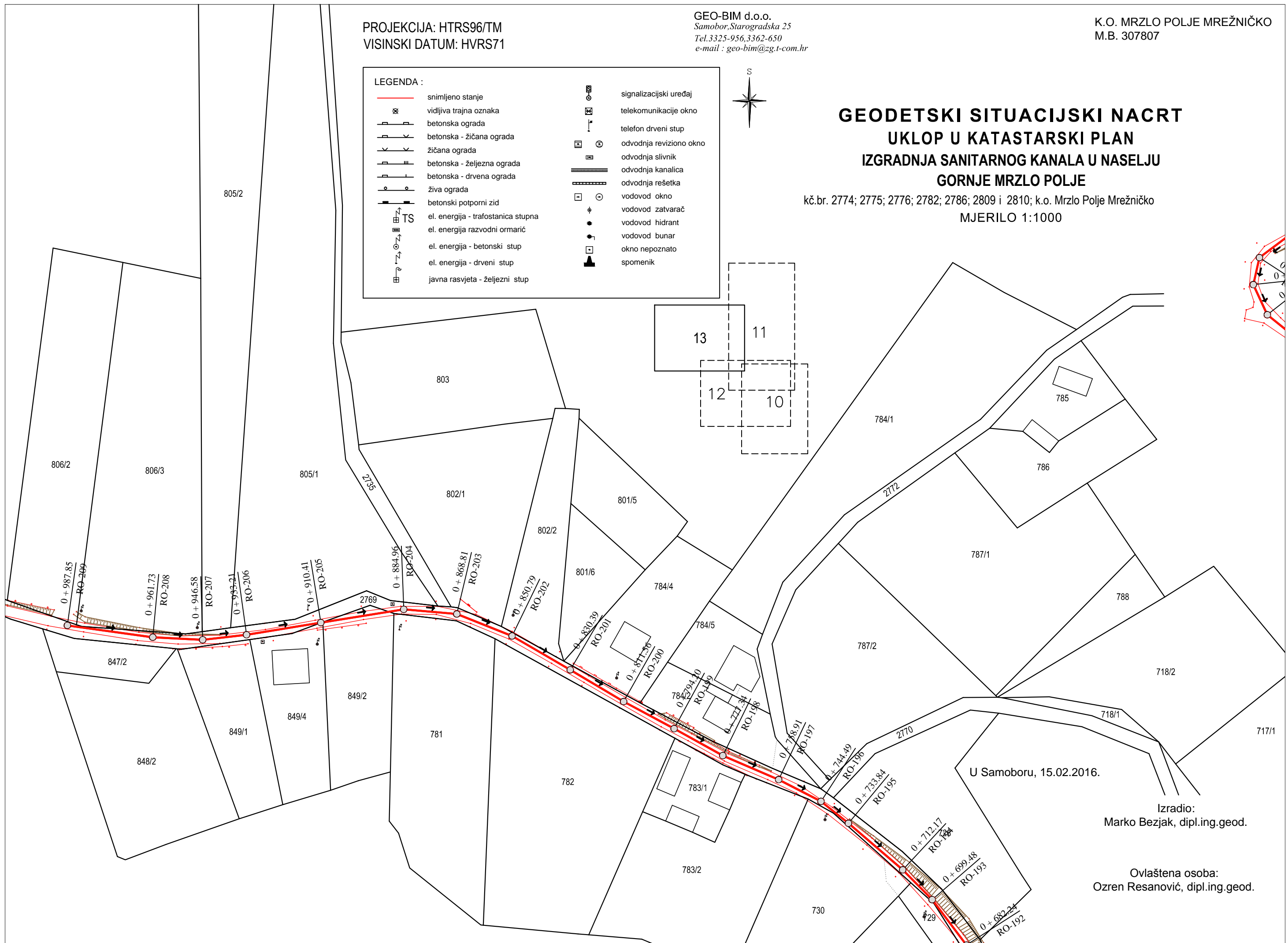
LEGENDA :

- | | | | |
|---|------------------------------------|---|-------------------------|
|  | snimljeno stanje |  | signalizacijski uređaj |
|  | vidljiva trajna oznaka |  | telekomunikacije okno |
|  | betonska ograda |  | telefon drveni stup |
|  | betonska - žičana ograda |  | odvodnja reviziono okno |
|  | žičana ograda |  | odvodnja slivnik |
|  | betonska - željezna ograda |  | odvodnja kanalica |
|  | betonska - drvena ograda |  | odvodnja rešetka |
|  | živa ograda |  | vodovod okno |
|  | betonski potporni zid |  | vodovod zatvarač |
|  | el. energija - trafostanica stupna |  | vodovod hidrant |
|  | el. energija - razvodni ormarić |  | vodovod bunar |
|  | el. energija - betonski stup |  | okno nepoznato |
|  | el. energija - drveni stup |  | spomenik |
|  | el. energija - željezni stup | | |
|  | javna rasvjeta - željezni stup | | |



GEODETSKI SITUACIJSKI NACRT UKLOP U KATASTARSKI PLAN IZGRADNJA SANITARNOG KANALA U NASELJU GORNJE MRZLO POLJE

kč.br. 2774; 2775; 2776; 2782; 2786; 2809 i 2810; k.o. Mrzlo Polje Mrežničko
MJERILO 1:1000



U Samoboru, 15.02.2016.

Izradio:
Marko Bezjak, dipl.ing.geod.

Ovlaštena osoba:
Ozren Resanović, dipl.ing.geod.