

Naručitelj:
**REPUBLIKA HRVATSKA
 KARLOVAČKA ŽUPANIJA
 GRAD DUGA RESA**

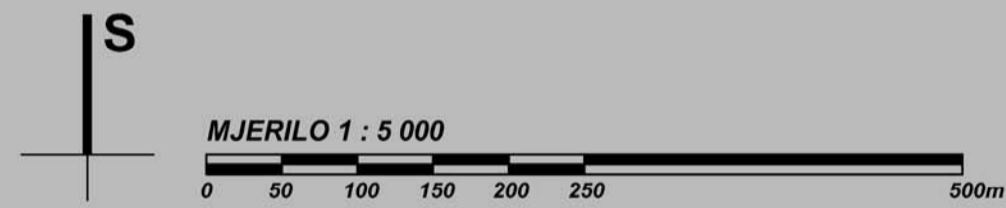


Izvršitelj:

JAVNA USTANOVA ZAVOD ZA PROSTORNO UREĐENJE KARLOVAČKE ŽUPANIJE

**III. IZMJENE I DOPUNE
 PROSTORNOG PLANA UREĐENJA
 GRADA DUGE RESE**

**4. GRAĐEVINSKA PODRUČJA NASELJA
 4.P. LIST - KARLOVAC 48**



TUMAČ ZNAKOVA

GRANICE

OBUHVAAT III. IZMJENA I DOPUNA

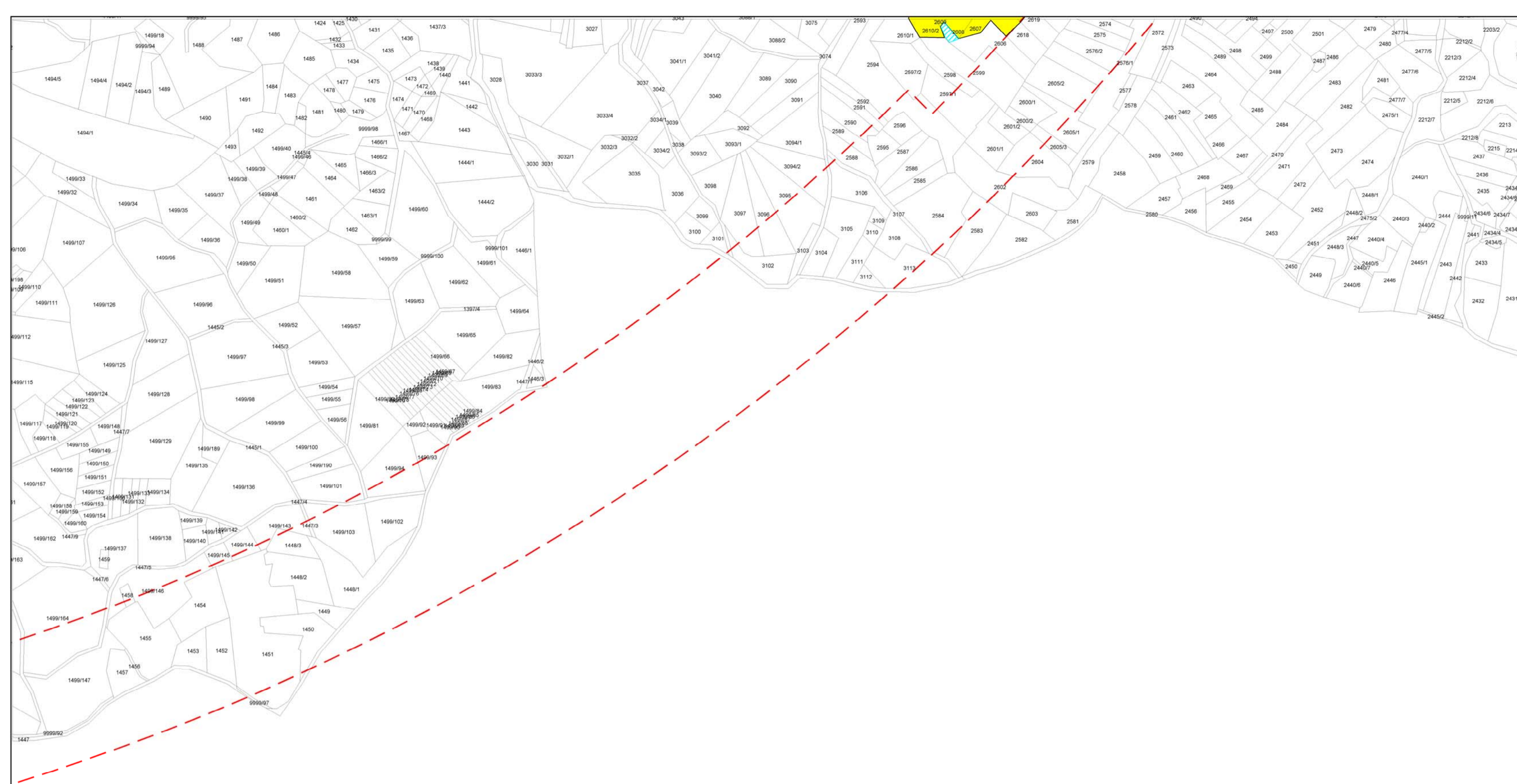
RAZVOJ I UREĐENJE POVRŠINA NASELJA

IZGRAĐENI DIO GRAĐEVINSKOG PODRUČJA

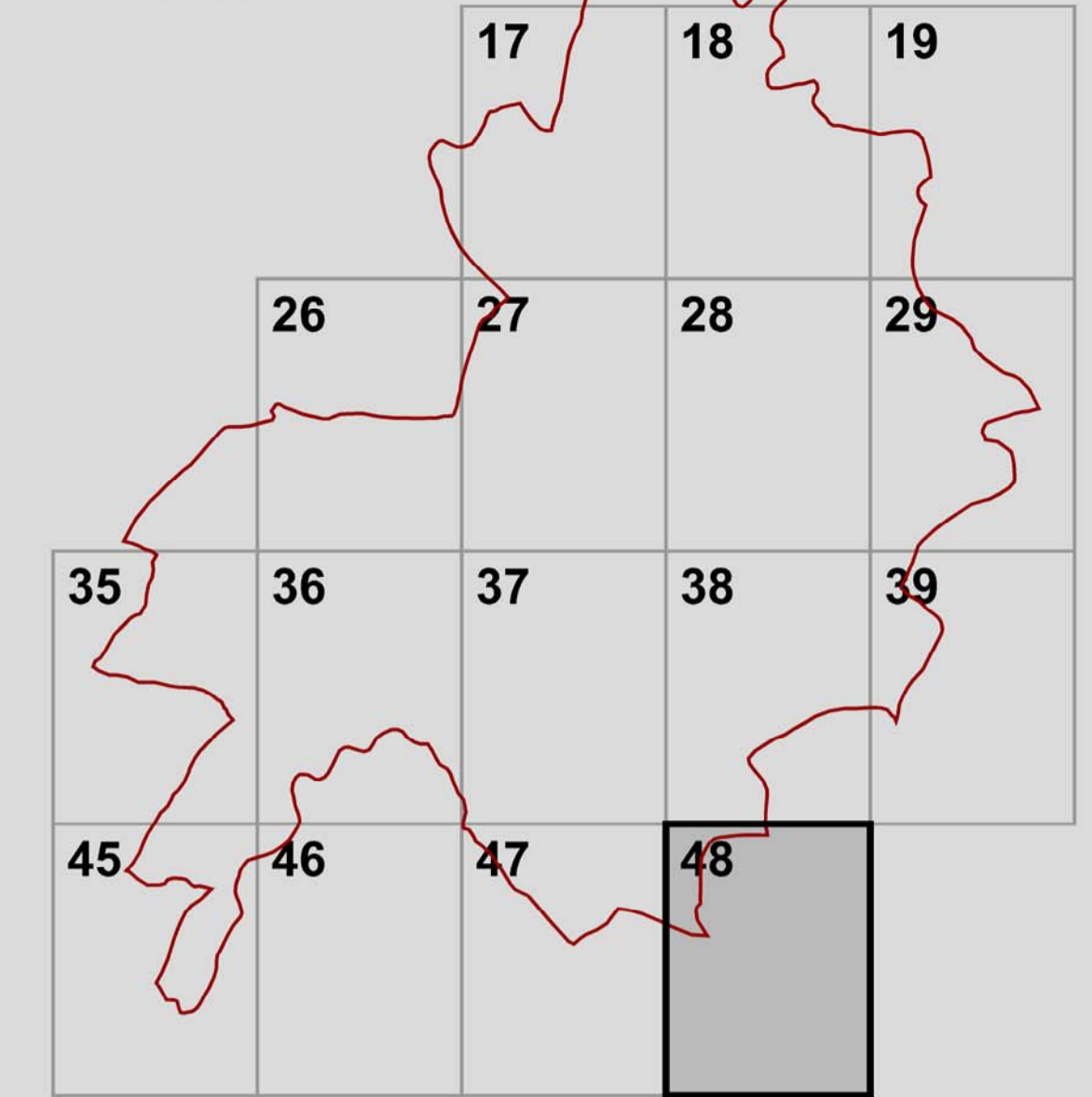
NEIZGRAĐENI DIO GRAĐEVINSKOG PODRUČJA

RAZVOJ I UREĐENJE POVRŠINA IZVAN NASELJA

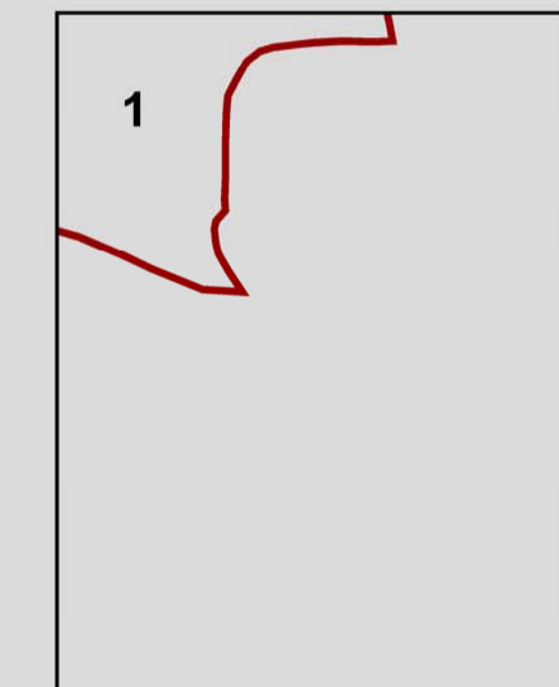
INFRASTRUKTURNI KORIDOR



**PODJELA NA LISTOVE
 Karlovac -**

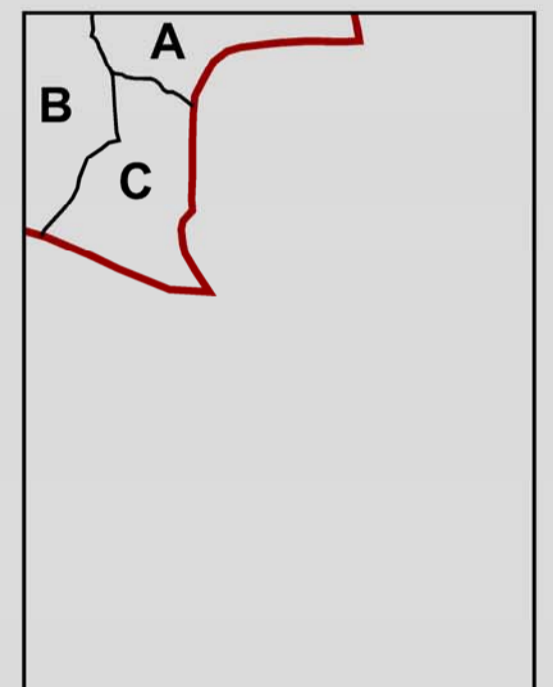


NASELJA



1 Mrežnički Novaki

KATASTARSKE OPĆINE



A K.o. Mrežnički Novaki
 B K.o. Bukovlje
 C K.o. Barilović

GRAD DUGA RESA

Naziv prostornog plana: **III. IZMJENE I DOPUNE
 PROSTORNOG PLANA UREĐENJA GRADA DUGE RESE
 PRIJEDLOG PLANA**

Naziv kartografskog prikaza: **LIST - KARLOVAC 48**

Broj kartografskog prikaza: 4.P. Mjerilo kartografskog prikaza: 1 : 5000

Odluka Gradskog vijeća Grada Duge Rese o izradi III. Izmjena i dopuna PPUG-a Duge Rese Službeni glasnik grada Duge Rese broj 13/18

Javna rasprava objavljena je:

Javni uvid održan:

Pečat tijela odgovornog za provođenje javne rasprave:

Odgovorna osoba za provođenje javne rasprave:

M.P.

Mladen RAKOČEVIĆ, dipl.ing.arh.

Mišljenje na plan:

Pravna osoba koja je izradila plan:

JAVNA USTANOVA ZAVOD ZA PROSTORNO UREĐENJE KARLOVAČKE ŽUPANIJE

Pečat pravne osobe koja je izradila plan:

Odgovorna osoba:

M.P.

Mario KEČKEŠ, dipl.ing.arh.

Pečat odgovornog voditelja izrade plana:

Odgovorni voditelj izrade Nacrta prijedloga III. Izmjena i dopuna PPUG-a Duge Rese:

M.P.

Vlatka BOROTA, dipl.ing.arh. ovlaštena arhitektica - urbanistica

Stručni tim u izradi plana:

- Mario KEČKEŠ, dipl.ing.arh.
- Vlatka BOROTA, dipl.ing.arh.
- Marinko MARADIN, dipl.ing.arh.
- Boris SIMIĆ, dipl.ing.grad.
- Zlatko CINDRIĆ, dipl.ing.biol. s ekol.

Pečat Gradonačelnika Grada Duge Rese:

Gradonačelnik Grada Duge Rese:

M.P.

Tomislav BOLJAR, EMBA

Istovjetnost ovog prostornog plana s izvornikom ovjerava:

Pečat nadležnog tijela:

M.P.

(ime, prezime, potpis)