Nositelj izrade:

REPUBLIKA HRVATSKA
KARLOVAČKA ŽUPANIJA
GRAD DUGA RESA

Stručni izrađivač: PROSTORNO KARLOVAČKE ŽUPANIJE

PROSTORNI PLAN UREĐENJA GRADA DUGE RESE

4. GRAĐEVINSKA PODRUČJA NASELJA
4.A. LIST - DUGA RESA 17

S

MJERILO 1 : 5 000

0 50 100 150 200 250 500m

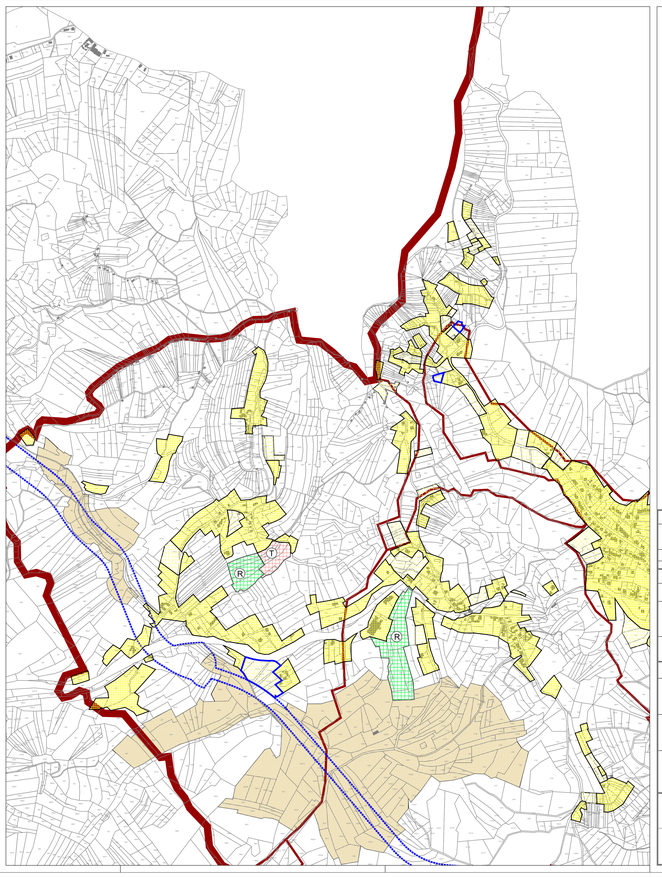

TUMAČ ZNAKOVA

RAZVOJ I UREĐENJE POVRŠINA NASELJA

- IZGRAĐENI DIO GRAĐEVINSKOG PODRUČJA
- NEIZGRAĐENI DIO GRAĐEVINSKOG PODRUČJA
- NEUREĐENI DIO GRAĐEVINSKOG PODRUČJA

IZGR. NEIZGR. RAZVOJ I UREĐENJE POVRŠINA IZVAN NASELJA

- K — POSLOVNA NAMJENA
- T — UGOSTITELJSKO - TURISTIČKA NAMJENA
  T3 - KAMP
  T₊ - ROBINZONSKI TURIZAM
- R — ŠPORTSKO - REKREACIJSKA NAMJENA
  R1 - GOLF IGRALIŠTE
  R2 - LETJELIŠTE
- VRIJEDNA OBRADIVA TLA
- INFRASTRUKTURNI KORIDOR/POVRŠINA (IS - TRAFOSTANICA)
- ZAŠTITNI KORIDOR POSTOJEĆE PRUGE
- PODRUČJE EKOLOŠKE MREŽE
  PODRUČJE POVRŠINA ZNAČAJNO ZA VRSTE I STANIŠNE TIPOVE (POVS) HR2000093 MREŽNICA - TOUNJČICA
- PROŠIRENJE GRAĐEVINSKOG PODRUČJA

PODJELA NA LISTOVE
Duga Resa

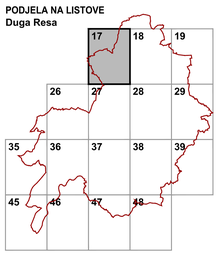

NASELJA

1 Gornje Mrzlo Polje Mrežničko
2 Lišnica
3 Duga Resa
4 Petrakovo Brdo
5 Gršćaki

KATASTARSKE OPĆINE

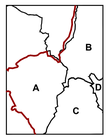

A K.o. Lišnica
B K.o. Mrzlo Polje Mrežničko
C K.o. Gršćaki
D K.o. Duga Resa 2

GRAD DUGA RESA

Naziv prostornog plana: **V. IZMJENE I DOPUNE PROSTORNOG PLANA UREĐENJA GRADA DUGE RESE**

Naziv kartografskog prikaza: ***LIST - DUGA RESA 17***

Broj kartografskog prikaza: 4.A.	Mjerilo kartografskog prikaza: 1 : 5000
Odluka Gradskog vijeća Grada Duge Rese o izradi V. izmjene i dopune PPUG Duge Rese Službeni glasnik grada Duge Rese broj 10/23 Javna rasprava objavljena je: "Veliamij list", 24.09.2023. "Veliamij list", 24.09.2023. "Veliamij list", 25.09.2023. (Izvanrok)	Odluka Gradskog vijeća Grada Duge Rese o donošenju V. izmjene i dopune PPUG Duge Rese Službeni glasnik grada Duge Rese broj 10/23 Javna rasprava objavljena: 25.09. - 24.10.2023. Ponovna javna rasprava održana: 25.09. - 24.10.2023.
Pečat tijela odgovornog za provođenje javne rasprave: M.P.	Odgovorna osoba za provođenje javne rasprave: Mladen RAKOČEVIĆ, dipl.ing.arh.
Mišljenje na plan:	

Pravna osoba koja je izradila plan:
JAVNA USTANOVA ZAVOD ZA PROSTORNO UREĐENJE KARLOVAČKE ŽUPANIJE

Pečat pravne osoba koja je izradila plan: M.P.	Odgovorna osoba: Mario KEČKEŠ, dipl.ing.arh.
Pečat odgovornog voditelja izrade plana: M.P.	Odgovorni voditelj izrade V. izmjene i dopune PPUG Duge Rese: Vlatka BOROTA, dipl.ing.arh. ovlaštena arhitektica - urbanistica

Stručni tim u izradi plana:
1. Mario KEČKEŠ, dipl.ing.arh.
2. Vlatka BOROTA, dipl.ing.arh.
3. Marinko MARADIN, dipl.ing.arh.
4. Dušan MILKOVIĆ, stroj.teh.

Pečat Gradskog vijeća Grada Duge Rese: M.P.	Predsjednik Gradskog vijeća Grada Duge Rese: Miroslav FURDEK, dr.med.
Istovjetnost ovog prostornog plana s izvornikom ovjerava: (ime, prezime, potpis)	Pečat nadležnog tijela: M.P.