


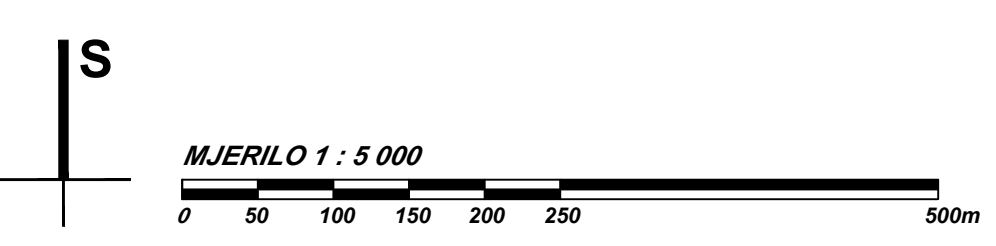
Nositelj izrade:
**REPUBLIKA HRVATSKA
KARLOVAČKA ŽUPANIJA
GRAD DUGA RESA**



Stručni izradivač: **PROSTORNO
KARLOVAČKE**

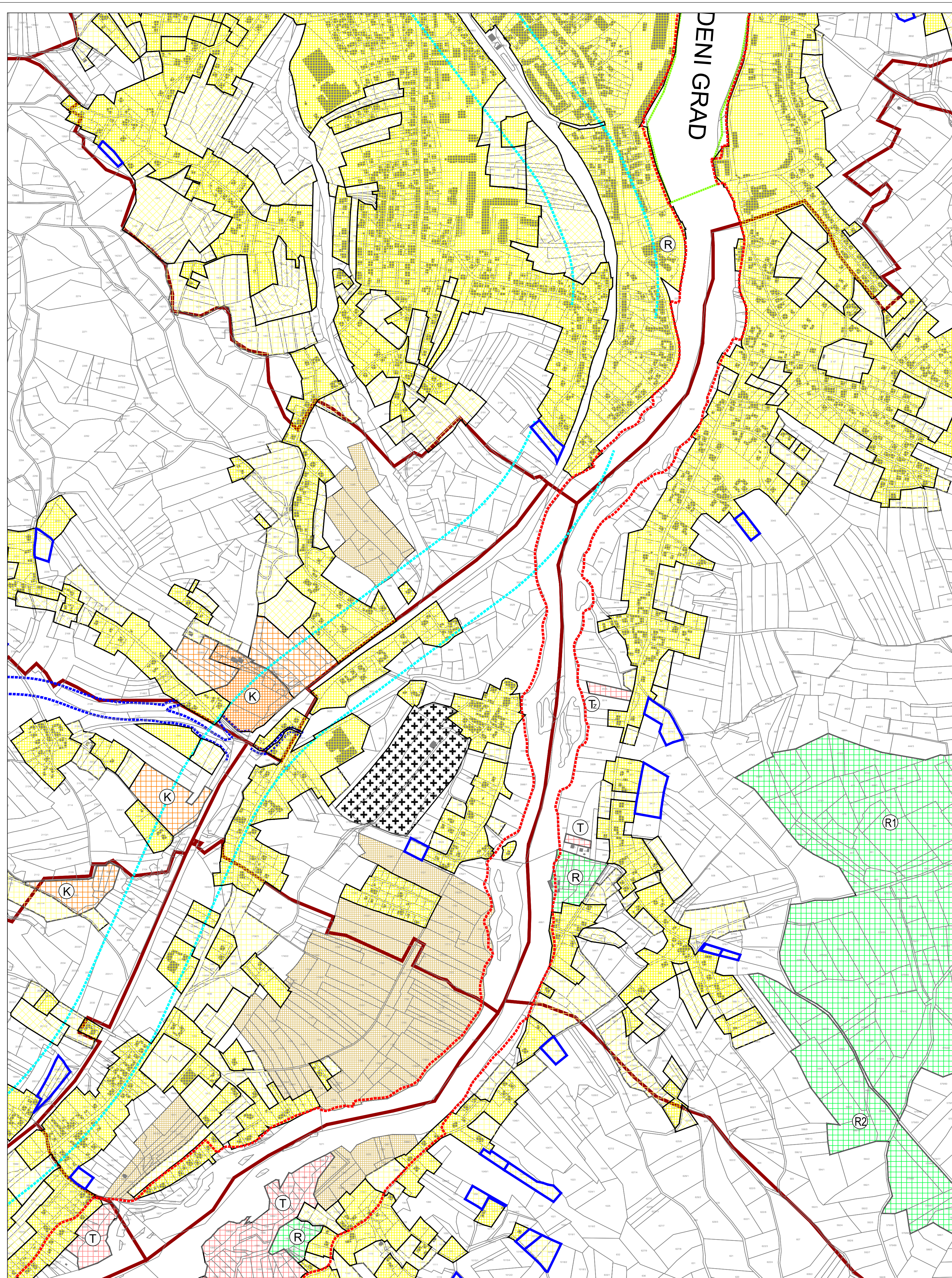
**PROSTORNI PLAN UREĐENJA
GRADA DUGE RESE**

**4. GRADEVINSKA PODRUČJA NASELJA
4.F. LIST - DUGA RESA 28**

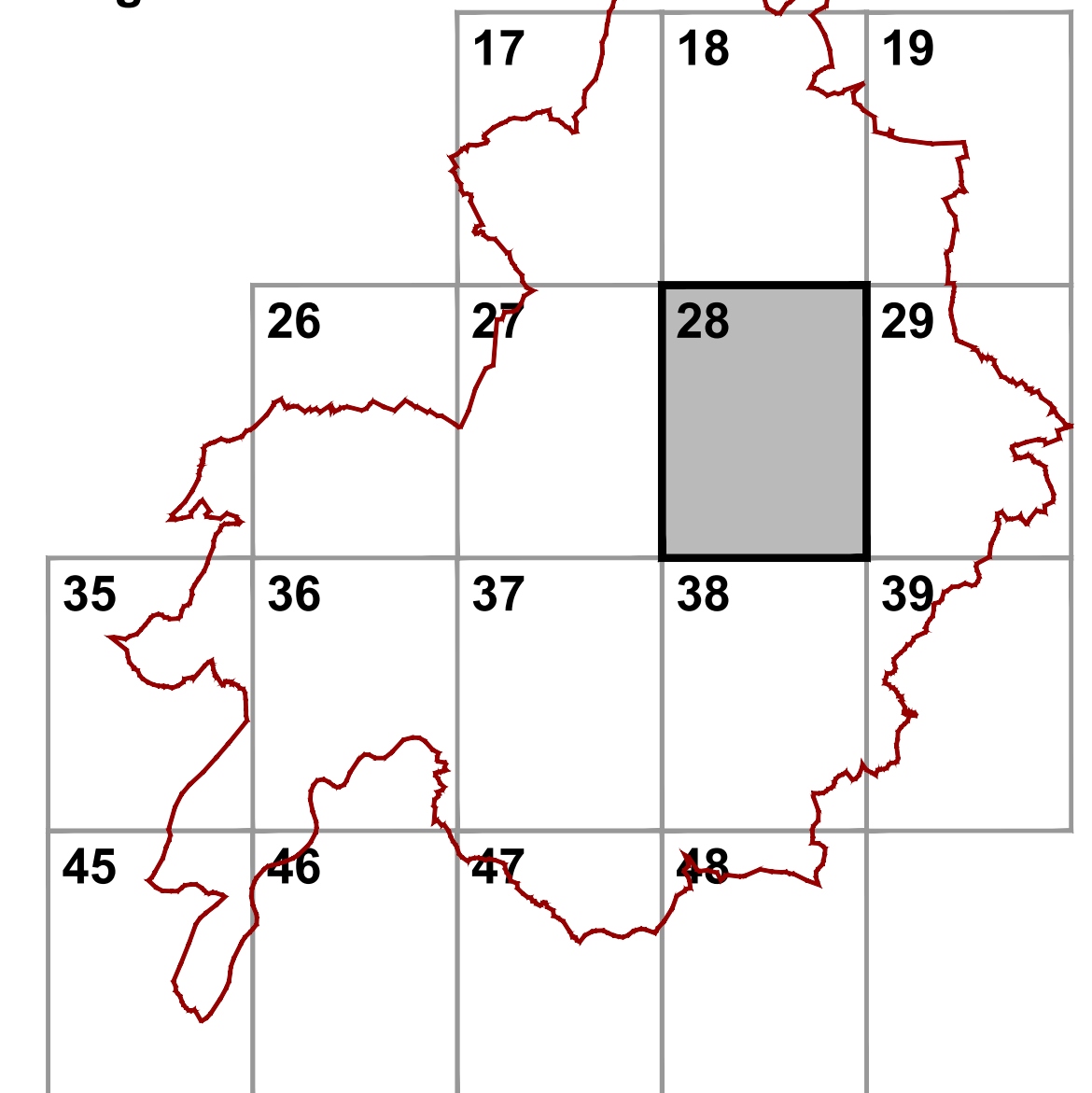


TUMAČ ZNAKOVA

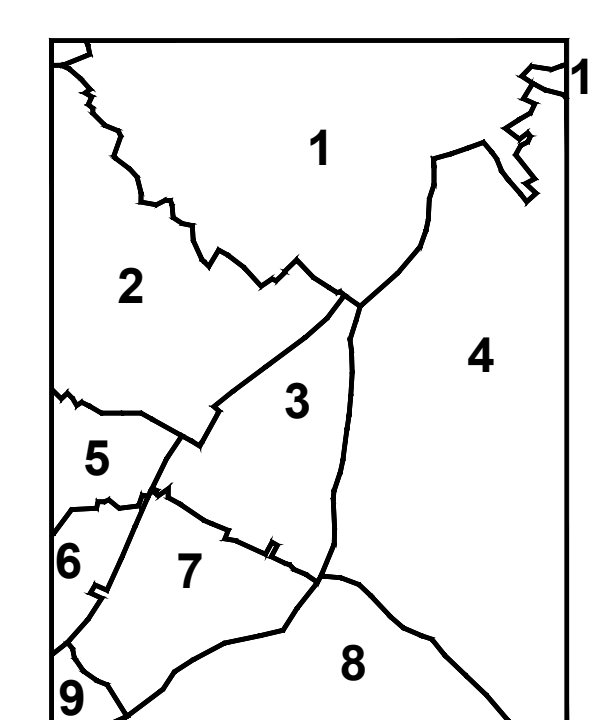
- RAZVOJ I UREĐENJE POVRŠINA NASELJA**
- IZGRAĐENI DIO GRADEVINSKOG PODRUČJA
 - NEIZGRAĐENI DIO GRADEVINSKOG PODRUČJA
 - NEUREĐENI DIO GRADEVINSKOG PODRUČJA
- RAZVOJ I UREĐENJE POVRŠINA IZVAN NASELJA**
- POSLOVNA NAMJENA
 - UGOSTITELJSKO - TURISTIČKA NAMJENA
T3 - KAMP
T4 - ROBINZONSKI TURIZAM
 - SPORTSKO - REKREACIJSKA NAMJENA
R1 - GOLF IGRALIŠTE
R2 - LETJELISTE
 - GROBLJE
 - VRIJEDNA OBRADIVA TLA
 - INFRASTRUKTURNI KORIDOR/POVRŠINA
(IS - TRAFOSTANICA)
 - ZAŠTITNI KORIDOR POSTOJEĆE PRUGE
 - PODRUČJE EKOLOŠKE MREŽE
PODRUČJE OČUVANJA BIODIVERZITETA
ZA VEŠTAČENJE IZ OBLASTI
PROSTORNOGRAFIJE I TOPOGRAFIJE
 - PROŠIRENJE GRADEVINSKOG PODRUČJA



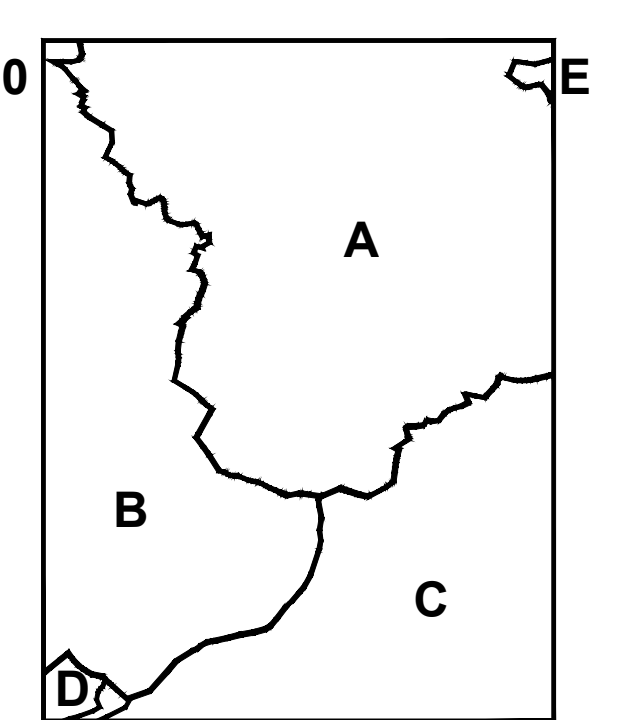
PODJELA NA LISTOVE
Duga Resa -



NASELJA



KATASTARSKE OPĆINE



- 1 Duga Resa
2 Šeletino Brdo
3 Sveti Petar Mrežnički
4 Mrežnički Varoš
5 Gorica
6 Mrežničko Dvoriste
7 Mrežničke Poljice
8 Mrežnički Brig
9 Belavci
10 Donje Mrzlo Polje Mrežničko
- A K.o. Duga Resa 2
B K.o. Grčički
C K.o. Mrežnički Novaki
D K.o. Donji Zvečaj
E K.o. Mrzlo Polje Mrežničko

GRAD DUGA RESA	
V. IZMJENE I DOPUNE PROSTORNOG PLANA UREĐENJA GRADA DUGE RESE	
Naziv prostornog plana: LIST - DUGA RESA 28	
Baza kartografskih prikaza: 4:Z	
Mjerna kartografskih prikaza: 1:5000	
Odluka Gradskog vijeća Grada Duga Resa o izradi i izmjeni i dopunama Prostornog plana uređenja grada Duga Resa broj 19/22	
Odluka Gradskog vijeća Grada Duga Resa o izmjeni i dopunama Prostornog plana uređenja grada Duga Resa broj 19/22	
Datum raspisa: 04.08.2022. godine	
Datum prijema: 25.08.2022. godine	
Datum donošenja: 25.08.2022. godine	
Podat lično odgovornog za provođenje javne rasprave: M.P.	
Odgovorna osoba za provođenje javne rasprave: Miroslav KUKOČEVIĆ, dipl.ing.arh.	
Mjesta na planu:	
Prva osoba koja je sastavila plan: JAVNA USTANOVA ZAVOD ZA PROSTORNO UREĐENJE KARLOVAČKE ŽUPANIJE	
Odgovorna osoba: Miroslav KUKOČEVIĆ, dipl.ing.arh.	
Podat pravne osobe koja je sastavila plan: M.P.	
Odgovorna osoba: V. Jelenina i I. Šupina PPOJ Duga Resa	
Mjesta na planu: Miroslav KUKOČEVIĆ, dipl.ing.arh.	
Odgovorna osoba: Miroslava PRIZMIĆIĆ, arhitektica	
Podat Gradskog vijeća Grada Duga Resa: M.P.	
Predsjednik Gradskog vijeća Grada Duga Resa: Miroslav FURŠEK, dr.med.	
Izjavljeno ovim prostornim planom s izvornikom odjavnosti: Podat nadležnog tijela: M.P.	
[Ime, prezime, potpis]	