






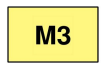


















# TUMAČ PLANSKOG ZNAKOVLJA









## [OB-1-1] Obuhvat prostornog plana

 [OB-1-1-5001] Obuhvat prostornog plana




## [KN-1-1] Namjena prostora

 [KN-1-1-2907] (IS7) Površina infrastrukture - energetski sustav područnog (regionalnog) značaja	 [KN-1-1-5211] (I1) Proizvodna namjena	 [KN-1-1-5701] (Z1) Javna zelena površina - park/perivoj
 [KN-1-1-5003] (S3) Stambena namjena	 [KN-1-1-5261] (K1) Poslovna namjena - uslužna	 [KN-1-1-5705] (Z5) Zaštitna zelena površina
 [KN-1-1-5053] (M3) Mješovita namjena	 [KN-1-1-5262] (K2) Poslovna namjena - veliki trgovački centar	 [KN-1-1-5950] Prometna površina
 [KN-1-1-5101] (D1) Javna i društvena namjena - upravna	 [KN-1-1-5281] (KS1) Komunalno-servisna namjena	 [KN-1-1-5952] Pješačka površina
 [KN-1-1-5103] (D3) Javna i društvena namjena - zdravstvena	 [KN-1-1-5321] (V1) Površina unutarnjih voda - površina pod vodom	 [KN-1-1-5954] (Pp) Parkirališna površina
 [KN-1-1-5104] (D4) Javna i društvena namjena - predškolska	 [KN-1-1-5401] (T1) Ugostiteljsko-turistička namjena (u građevinskom području naselja)	 [KN-1-1-5958] (Bp) Mjesto za punjenje vozila/plovila na fosilna i alternativna goriva
 [KN-1-1-5105] (D5) Javna i društvena namjena - osnovnoškolska i srednjoškolska	 [KN-1-1-5602] (R2) Sportsko-rekreacijska namjena - sportske građevine i centri	 [KN-1-1-5996] (PPU) Površina određena prostornim planom uređenja grada, odnosno općine
 [KN-1-1-5108] (D8) Javna i društvena namjena - vjerska	 [KN-1-1-5605] (R5) Sportsko-rekreacijska namjena - zabavni park	

## [IS-1-1] Cestovni promet

 [IS-1-1-1003] (D) Cesta državnog značaja	 [IS-1-1-5022] ([oznaka]) Sabirna prometnica	 [IS-1-1-5202] Staza
 [IS-1-1-2005] (Ž) Cesta područnog (regionalnog) značaja	 [IS-1-1-5023] ([oznaka]) Ostala prometnica	 [IS-1-1-5304] (Pp) Parkiralište
 [IS-1-1-5021] ([oznaka]) Glavna prometnica	 [IS-1-1-5025] Pješačka / Kolno-pješačka površina	

## [IS-1-2] Željeznički promet

 [IS-1-2-1001] (M) Željeznička pruga za međunarodni promet s pripadajućom željezničkom infrastrukturom	 [IS-1-2-1002] (M) Željeznička pruga za međunarodni promet s pripadajućom željezničkom infrastrukturom - planirano	 [IS-1-2-5010] (Žk) Željeznički kolodvor/Stajalište
---	---	--

Naziv prostornog plana:

## Urbanistički plan uređenja Duga Resa

Naziv kartografskog prikaza prostornog plana:

1.1. Namjena prostora

Mjerilo prikaza:

1:5000

Vrsta postupka:

Postupak izrade i donošenja izmjene i dopune prostornog plana

Faza izrade plana:

Prijedlog prostornog plana za javnu raspravu

Oznaka revizije plana:

Odluka o izradi prostornog plana:

Odluka o izradi izmjene i dopune Urbanističkog plana uređenja Duga Resa (Službeni glasnik Grada Duge Rese broj 10/24)

Javna rasprava:

Javna rasprava provodi se od 17.07.2025. do zaključno s danom 24.07.2025.

Javni uvid:

od 17.07.2025. godine do 24.07.2025. godine, na lokaciji: Trg sv. Jurja 1, 47250 Duga Resa - prostorije gradske uprave Grada Duge Rese na II. katu u sobi 42, od 9:00 do 13:00

Javno izlaganje:

dana 22.07.2025. godine, na lokaciji: Trg sv. Jurja 1, 47250 Duga Resa - Gradska vijećnica, 11:00

Nositelj izrade prostornog plana:

Karlovačka županija, Grad Duga Resa  
Upravni odjel za komunalni sustav, prostorno uređenje i graditeljstvo, gospodarstvo, razvoj i EU fondove

Odgovorna osoba nositelja izrade:

VODITELJICA ODSJEKA  
Marija Kovačević Ivanić

Tijelo koje donosi prostorni plan:

Karlovačka županija, Grad Duga Resa  
Gradsko vijeće

Predsjednik tijela koje donosi prostorni plan:

PREDSJEDNICA GRADSKOG VIJEĆA  
Višnja Mihalić-Mikuljan

Stručni izrađivač prostornog plana:

ZONA KVADRAT d.o.o.  
Veliko Polje, Prilaz zagrebačkoj cesti 5  
OIB: 09633716860

Odgovorna osoba stručnog izrađivača:

DIREKTORICA  
Željka Kajfeš dipl.ing.arh.

Odgovorni voditelj izrade:

Željka Kajfeš dipl.ing.arh.

Stručni tim:

Željka Kajfeš, ovlaštena urbanistica

Ana Staničić, ovlaštena urbanistica

Naziv prostornog plana:

## Urbanistički plan uređenja Duga Resa

Naziv kartografskog prikaza prostornog plana:

1.1. Namjena prostora

Mjerilo prikaza:

1:5000

Vrsta postupka:

Postupak izrade i donošenja izmjene i dopune prostornog plana

Faza izrade plana:

Prijedlog prostornog plana za javnu raspravu

Oznaka revizije plana:

### Prostor za digitalni potpis

Odgovorna osoba nositelja izrade:

VODITELJICA ODSJEKA

Marija Kovačević Ivanić

Odgovorna osoba stručnog izrađivača:

DIREKTORICA

Željka Kajfeš dipl.ing.arh.

Odgovorni voditelj izrade:

Željka Kajfeš dipl.ing.arh.