

TUMAČ PLANSKOG ZNAKOVLJA


[OB-1-1] Obuhvat prostornog plana



[OB-1-1-5001] Obuhvat prostornog plana


[IS-1-1] Cestovni promet

D




[IS-1-1-1003] (D) Cesta državnog značaja

[oznaka]




[IS-1-1-5022] ([oznaka]) Sabirna prometnica

—




[IS-1-1-5202] Staza

Ž



[IS-1-1-2005] (Ž) Cesta područnog (regionalnog) značaja

[oznaka]




[IS-1-1-5023] ([oznaka]) Ostala prometnica



[IS-1-1-5304] (Pp) Parkiralište

[oznaka]



[IS-1-1-5021] ([oznaka]) Glavna prometnica


[oznaka]



[IS-1-1-5025] Pješačka / Kolno-pješačka površina


[IS-1-2] Željeznički promet

M




[IS-1-2-1001] (M) Željeznička pruga za međunarodni promet s pripadajućom željezničkom infrastrukturom

M



[IS-1-2-1002] (M) Željeznička pruga za međunarodni promet s pripadajućom željezničkom infrastrukturom - planirano



[IS-1-2-5010] (Žk) Željeznički kolodvor/Stajalište

[IS-1-3] Pomorski promet

[IS-1-4] Promet unutarnjim vodama

[IS-1-5] Zračni promet

Naziv prostornog plana:

Urbanistički plan uređenja Duga Resa

Naziv kartografskog prikaza prostornog plana:

2.1. Prometni sustav

Mjerilo prikaza:

1:5000

Vrsta postupka:

Postupak izrade i donošenja izmjene i dopune prostornog plana

Faza izrade plana:

Prijedlog prostornog plana za javnu raspravu

Oznaka revizije plana:

Odluka o izradi prostornog plana:

Odluka o izradi izmjene i dopune Urbanističkog plana uređenja Duga Resa (Službeni glasnik Grada Duge Rese broj 10/24)

Javna rasprava:

Javna rasprava provodi se od 17.07.2025. do zaključno s danom 24.07.2025.

Javni uvid:

od 17.07.2025. godine do 24.07.2025. godine, na lokaciji: Trg sv. Jurja 1, 47250 Duga Resa - prostorije gradske uprave Grada Duge Rese na II. katu u sobi 42, od 9:00 do 13:00

Javno izlaganje:

dana 22.07.2025. godine, na lokaciji: Trg sv. Jurja 1, 47250 Duga Resa - Gradska vijećnica, 11:00

Nositelj izrade prostornog plana:

Karlovačka županija, Grad Duga Resa
Upravni odjel za komunalni sustav, prostorno uređenje i graditeljstvo, gospodarstvo, razvoj i EU fondove

Odgovorna osoba nositelja izrade:

VODITELJICA ODSJEKA
Marija Kovačević Ivanić

Tijelo koje donosi prostorni plan:

Karlovačka županija, Grad Duga Resa
Gradsko vijeće

Predsjednik tijela koje donosi prostorni plan:

PREDSJEDNICA GRADSKOG VIJEĆA
Višnja Mihalić-Mikuljan

Stručni izrađivač prostornog plana:

ZONA KVADRAT d.o.o.
Veliko Polje, Prilaz zagrebačkoj cesti 5
OIB: 09633716860

Odgovorna osoba stručnog izrađivača:

DIREKTORICA
Željka Kajfeš dipl.ing.arh.

Odgovorni voditelj izrade:

Željka Kajfeš dipl.ing.arh.

Stručni tim:

Željka Kajfeš, ovlaštena urbanistica

Ana Staničić, ovlaštena urbanistica

Naziv prostornog plana:

Urbanistički plan uređenja Duga Resa

Naziv kartografskog prikaza prostornog plana:

2.1. Prometni sustav

Mjerilo prikaza:

1:5000

Vrsta postupka:

Postupak izrade i donošenja izmjene i dopune prostornog plana

Faza izrade plana:

Prijedlog prostornog plana za javnu raspravu

Oznaka revizije plana:

Prostor za digitalni potpis

Odgovorna osoba nositelja izrade:

VODITELJICA ODSJEKA

Marija Kovačević Ivanić

Odgovorna osoba stručnog izrađivača:

DIREKTORICA

Željka Kajfeš dipl.ing.arh.

Odgovorni voditelj izrade:

Željka Kajfeš dipl.ing.arh.