







TUMAČ PLANSKOG ZNAKOVLJA

[OB-1-1] Obuhvat prostornog plana







[OB-1-1-5001] Obuhvat prostornog plana

[IS-4-1] Vodoopskrba i drugo korištenje voda

	[IS-4-1-5001] Vodoopskrbni cjevovod s pripadajućim građevinama i uređajima		[IS-4-1-5201] (VV) Vodna građevina za vodoopskrbu
	[IS-4-1-5002] Vodoopskrbni cjevovod s pripadajućim građevinama i uređajima - planirano		[IS-4-1-5202] (VV) Vodna građevina za vodoopskrbu - planirano

[IS-4-2] Otpadne i oborinske vode

	[IS-4-2-2001] Cjevovod za javnu odvodnju područnog (regionalnog) značaja s pripadajućim građevinama i uređajima		[IS-4-2-5002] Cjevovod za javnu odvodnju s pripadajućim građevinama i uređajima - planirano
	[IS-4-2-5001] Cjevovod za javnu odvodnju s pripadajućim građevinama i uređajima		[IS-4-2-5107] (Oi) Ispust u prijemnik

[IS-4-3] Uređenje vodotoka i voda

[IS-4-4] Melioracijska odvodnja

Naziv prostornog plana:

Urbanistički plan uređenja Duga Resa

Naziv kartografskog prikaza prostornog plana:

2.4. Vodnogospodarski sustav

Mjerilo prikaza:

1:5000

Vrsta postupka:

Postupak izrade i donošenja izmjene i dopune prostornog plana

Faza izrade plana:

Prijedlog prostornog plana za javnu raspravu

Oznaka revizije plana:

Odluka o izradi prostornog plana:

Odluka o izradi izmjene i dopune Urbanističkog plana uređenja Duga Resa (Službeni glasnik Grada Duge Rese broj 10/24)

Javna rasprava:

Javna rasprava provodi se od 17.07.2025. do zaključno s danom 24.07.2025.

Javni uvid:

od 17.07.2025. godine do 24.07.2025. godine, na lokaciji: Trg sv. Jurja 1, 47250 Duga Resa - prostorije gradske uprave Grada Duge Rese na II. katu u sobi 42, od 9:00 do 13:00

Javno izlaganje:

dana 22.07.2025. godine, na lokaciji: Trg sv. Jurja 1, 47250 Duga Resa - Gradska vijećnica, 11:00

Nositelj izrade prostornog plana:

Karlovačka županija, Grad Duga Resa
Upravni odjel za komunalni sustav, prostorno uređenje i graditeljstvo, gospodarstvo, razvoj i EU fondove

Odgovorna osoba nositelja izrade:

VODITELJICA ODSJEKA
Marija Kovačević Ivanić

Tijelo koje donosi prostorni plan:

Karlovačka županija, Grad Duga Resa
Gradsko vijeće

Predsjednik tijela koje donosi prostorni plan:

PREDSJEDNICA GRADSKOG VIJEĆA
Višnja Mihalić-Mikuljan

Stručni izrađivač prostornog plana:

ZONA KVADRAT d.o.o.
Veliko Polje, Prilaz zagrebačkoj cesti 5
OIB: 09633716860

Odgovorna osoba stručnog izrađivača:

DIREKTORICA
Željka Kajfeš dipl.ing.arh.

Odgovorni voditelj izrade:

Željka Kajfeš dipl.ing.arh.

Stručni tim:

Željka Kajfeš, ovlaštena urbanistica

Ana Staničić, ovlaštena urbanistica

Naziv prostornog plana:

Urbanistički plan uređenja Duga Resa

Naziv kartografskog prikaza prostornog plana:

2.4. Vodnogospodarski sustav

Mjerilo prikaza:

1:5000

Vrsta postupka:

Postupak izrade i donošenja izmjene i dopune prostornog plana

Faza izrade plana:

Prijedlog prostornog plana za javnu raspravu

Oznaka revizije plana:

Prostor za digitalni potpis

Odgovorna osoba nositelja izrade:

VODITELJICA ODSJEKA

Marija Kovačević Ivanić

Odgovorna osoba stručnog izrađivača:

DIREKTORICA

Željka Kajfeš dipl.ing.arh.

Odgovorni voditelj izrade:

Željka Kajfeš dipl.ing.arh.