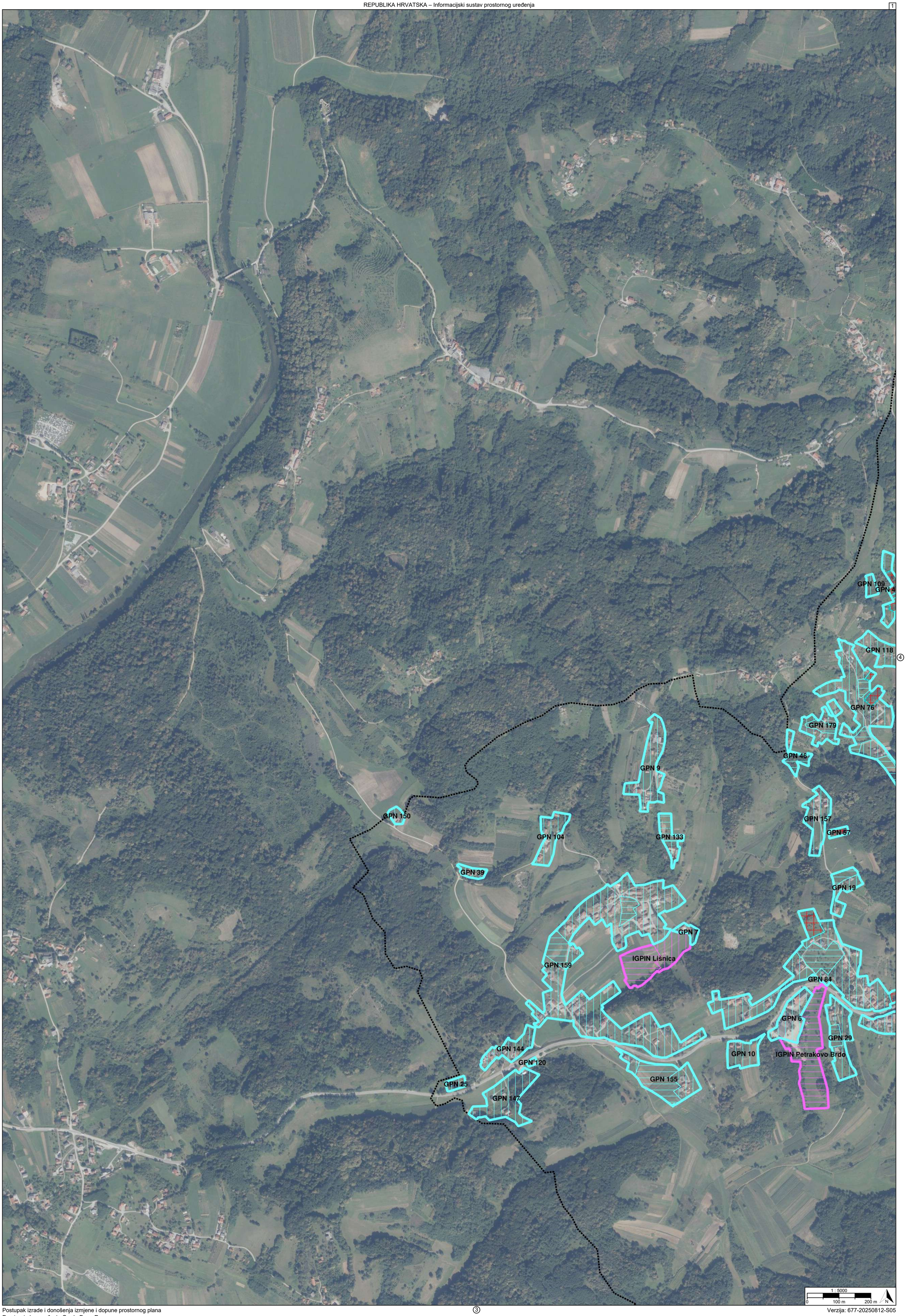
GPN 109
GPN 4
GPN 118
GPN 76
GPN 179
GPN 46
GPN 9
GPN 150
GPN 104
GPN 133
GPN 157
GPN 57
GPN 39
GPN 19
GPN 7
IGPIN Lišnica
GPN 159
GPN 84
GPN 6
GPN 29
GPN 144
GPN 120
GPN 10
IGPIN Petrakovo Brdo
GPN 155
GPN 25
GPN 147
1 : 5000
0
100 m
200 m
N

GPN 151
GPN 37
GPN 153
1 : 5000
0
100 m
200 m
N

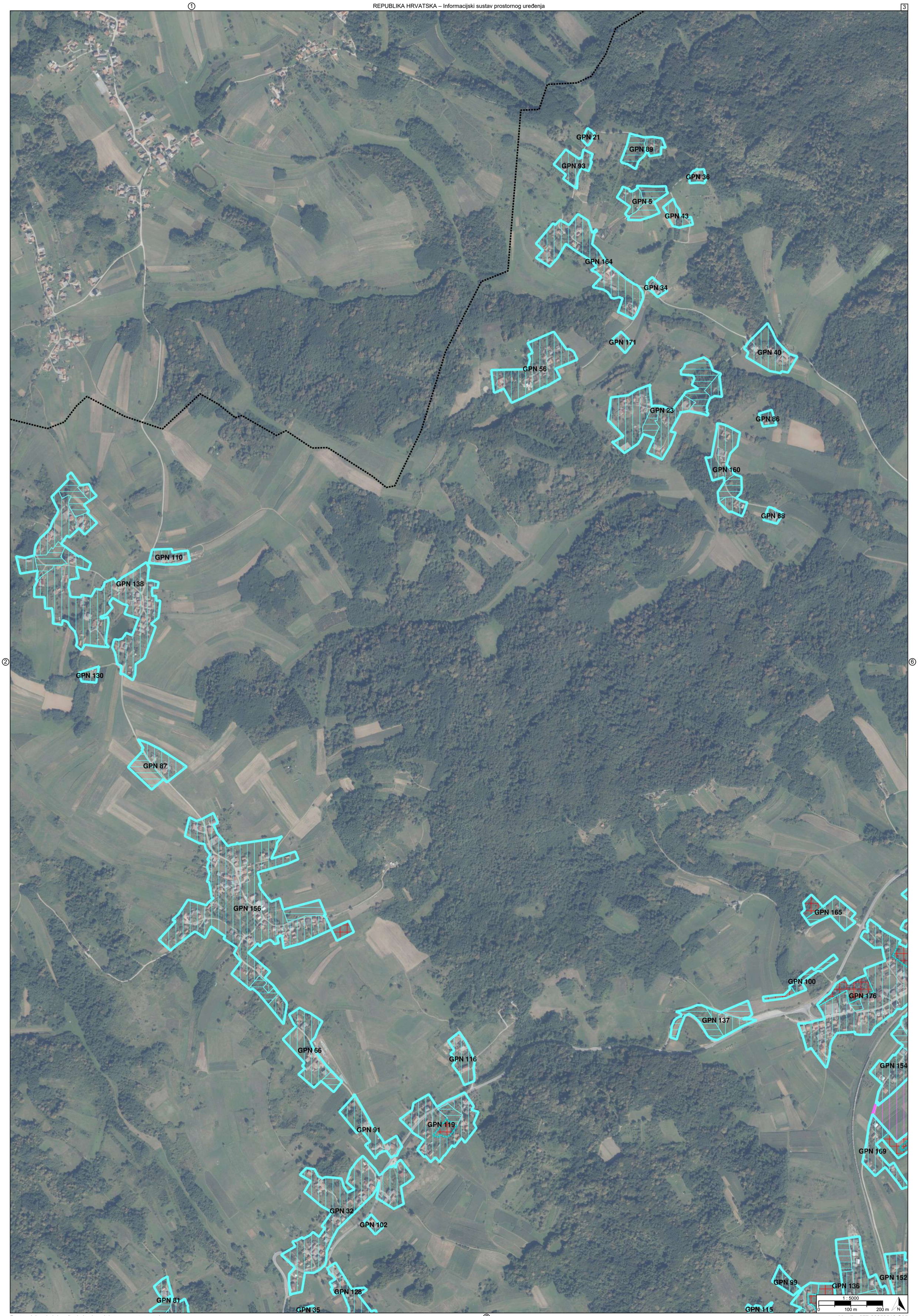
GPN 21
GPN 89
GPN 93
GPN 36
GPN 5
GPN 43
GPN 164
GPN 34
GPN 171
GPN 40
GPN 56
GPN 23
GPN 86
GPN 160
GPN 68
GPN 110
GPN 138
GPN 130
GPN 87
GPN 156
GPN 165
GPN 100
GPN 176
GPN 137
GPN 66
GPN 116
GPN 154
GPN 91
GPN 119
GPN 169
GPN 32
GPN 102
GPN 99
GPN 136
GPN 152
GPN 128
GPN 81
GPN 35
GPN 115
1 : 5000
0
100 m
200 m
N

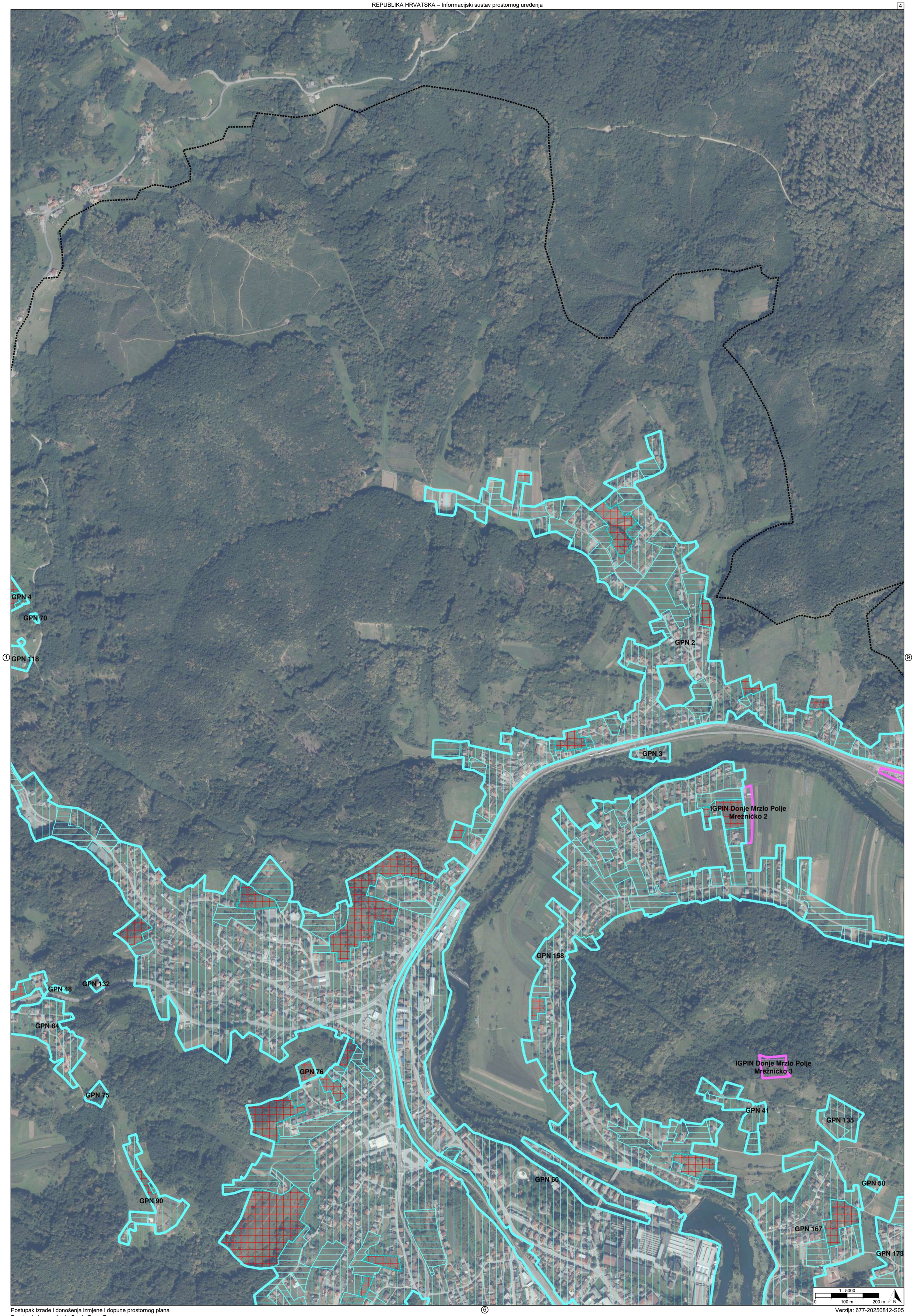
GPN 4
GPN 70
GPN 118
GPN 2
GPN 3
IGPIN Donje Mrzlo Polje
Mrežničko 2
GPN 158
GPN 48
GPN 132
GPN 84
GPN 76
GPN 75
IGPIN Donje Mrzlo Polje
Mrežničko 3
GPN 41
GPN 135
GPN 60
GPN 58
GPN 90
GPN 167
GPN 173
1 : 5000
0
100 m
200 m
N

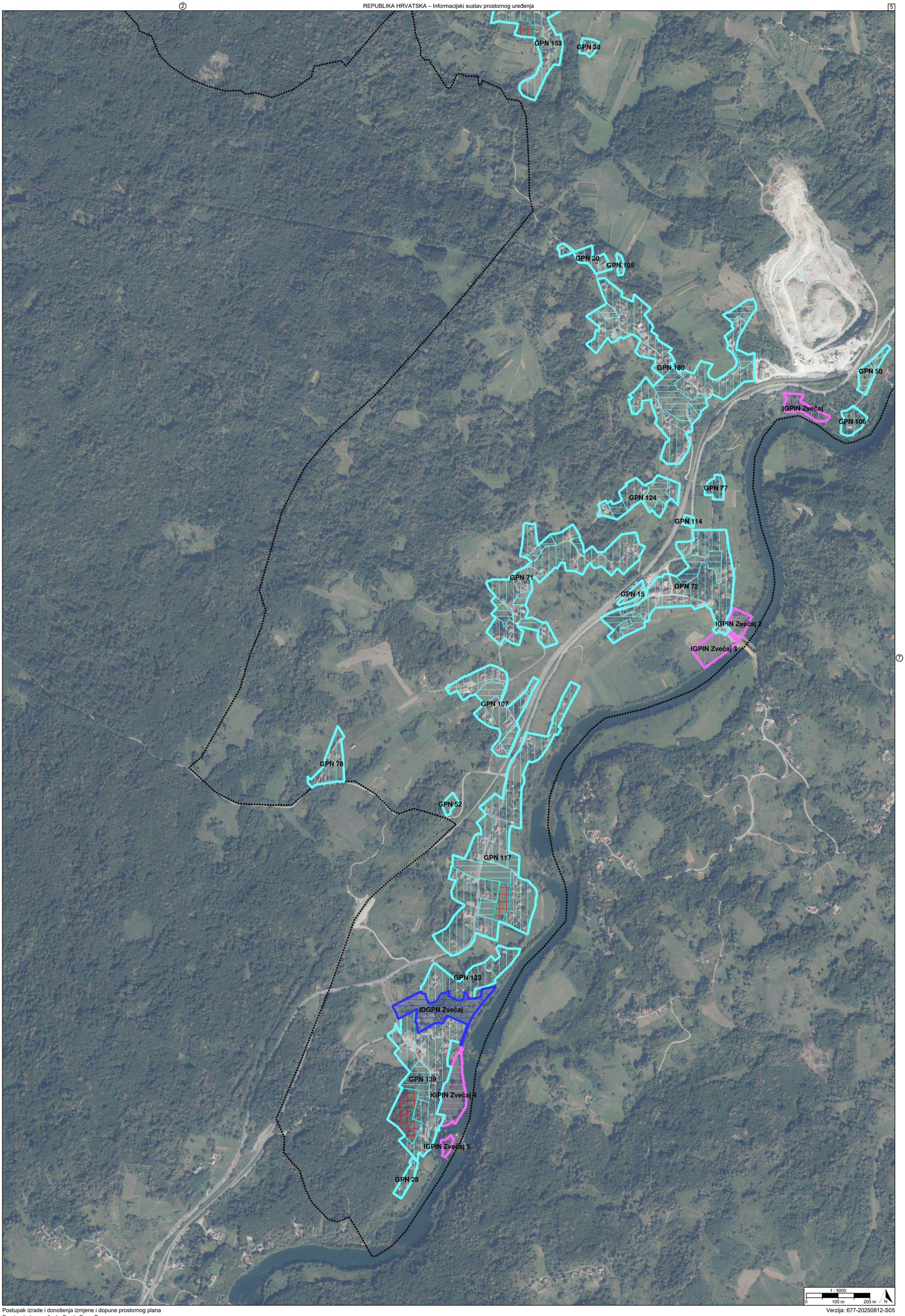
GPN 153
GPN 38
GPN 20
GPN 105
GPN 180
GPN 50
IGPIN Zvečaj
GPN 106
GPN 77
GPN 124
GPN 114
GPN 71
GPN 72
GPN 15
IGPIN Zvečaj 2
IGPIN Zvečaj 3
GPN 107
GPN 78
GPN 52
GPN 117
GPN 123
IDGPN Zvečaj
GPN 139
IGPIN Zvečaj 4
IGPIN Zvečaj 5
GPN 28
1 : 5000
0
100 m
200 m
N

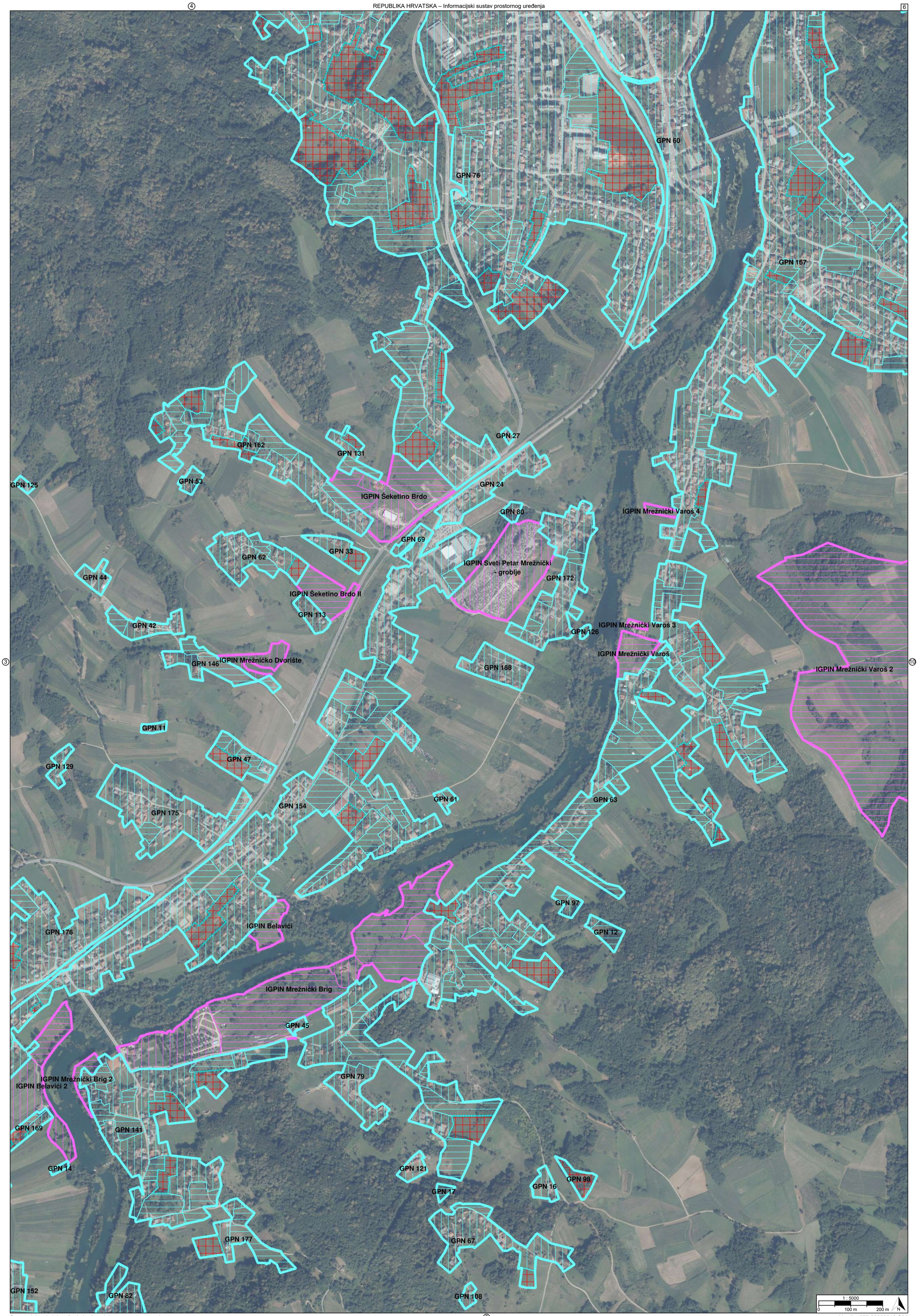
GPN 60
GPN 76
GPN 167
GPN 27
GPN 162
GPN 131
GPN 125
GPN 53
GPN 24
IGPIN Šeketino Brdo
GPN 80
IGPIN Mrežnički Varoš 4
GPN 69
GPN 33
GPN 62
IGPIN Sveti Petar Mrežnički - groblje
GPN 172
GPN 44
IGPIN Šeketino Brdo II
GPN 113
GPN 42
IGPIN Mrežnički Varoš 3
GPN 126
IGPIN Mrežnički Varoš
GPN 146
IGPIN Mrežničko Dvorište
GPN 168
IGPIN Mrežnički Varoš 2
GPN 11
GPN 47
GPN 129
GPN 61
GPN 63
GPN 175
GPN 154
GPN 97
GPN 176
IGPIN Belavići
GPN 12
IGPIN Mrežnički Brig
GPN 45
GPN 79
IGPIN Mrežnički Brig 2
IGPIN Belavići 2
GPN 169
GPN 141
GPN 14
GPN 121
GPN 98
GPN 16
GPN 17
GPN 177
GPN 67
GPN 152
GPN 82
GPN 108
1 : 5000
0
100 m
200 m
N

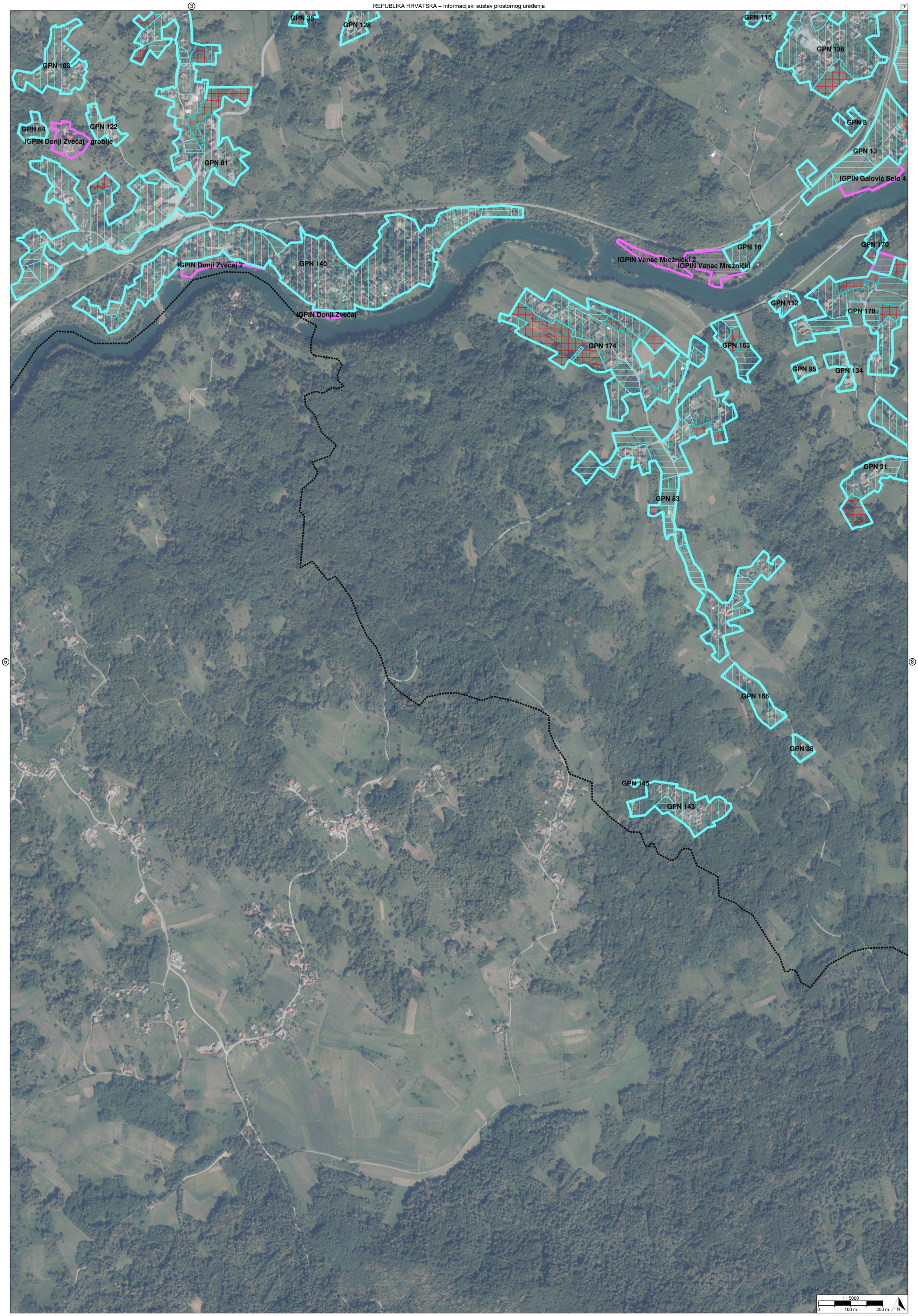
GPN 35
GPN 128
GPN 115
GPN 136
GPN 103
GPN 64
GPN 122
IGPIN Donji Zvečaj - groblje
GPN 81
GPN 8
GPN 13
IGPIN Galović Selo 4
GPN 140
IGPIN Donji Zvečaj 2
IGPIN Donji Zvečaj
IGPIN Venac Mrežnički 2
IGPIN Venac Mrežnički
GPN 18
GPN 170
GPN 112
GPN 178
GPN 174
GPN 163
GPN 95
GPN 134
GPN 31
GPN 83
GPN 166
GPN 88
GPN 145
GPN 143
1 : 5000
0
100 m
200 m
N

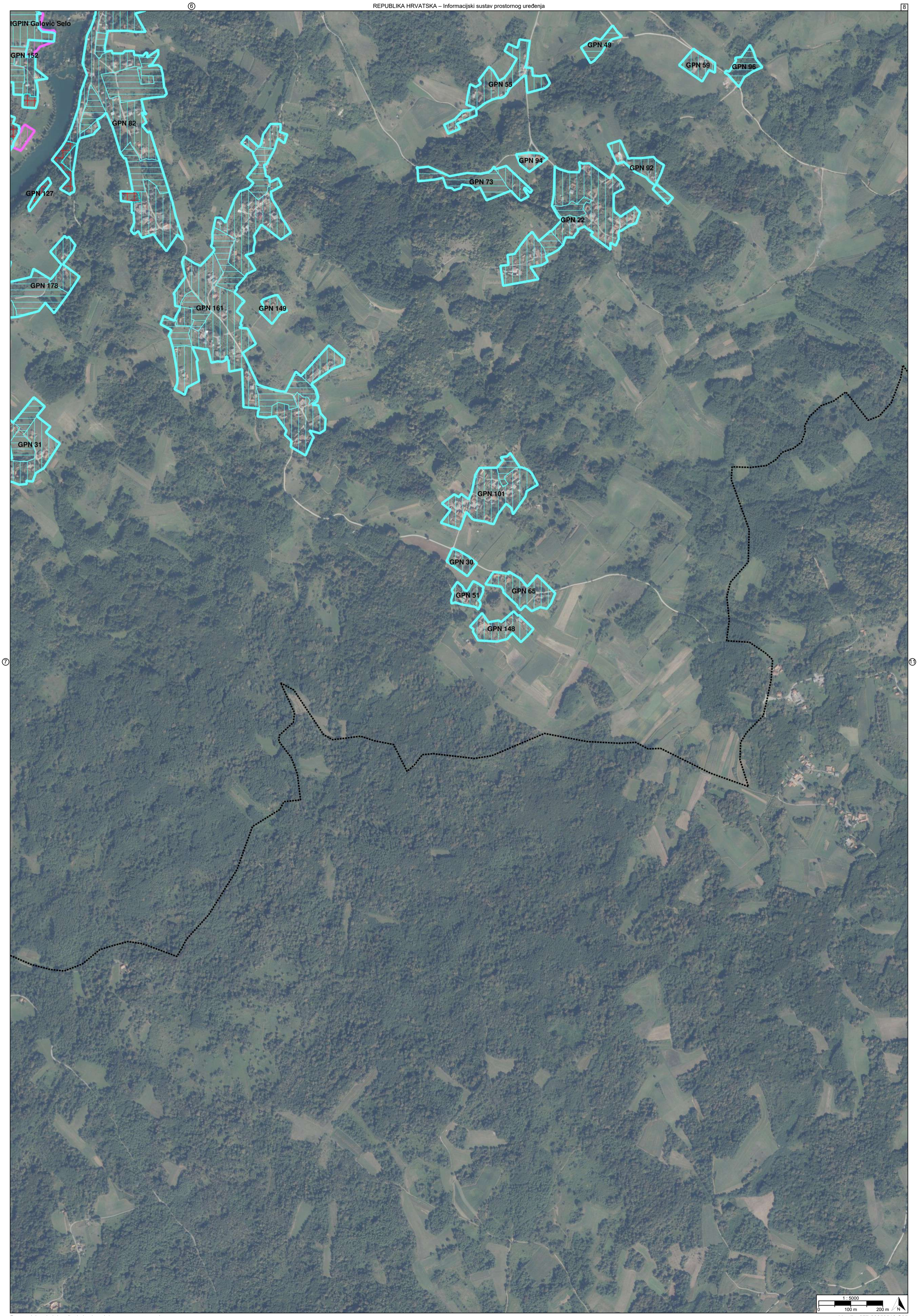
GPIN Galović Selo
GPN 152
GPN 82
GPN 127
GPN 178
GPN 161
GPN 149
GPN 31
GPN 49
GPN 59
GPN 96
GPN 55
GPN 94
GPN 92
GPN 73
GPN 22
GPN 101
GPN 30
GPN 51
GPN 65
GPN 148
1 : 5000
0
100 m
200 m
N

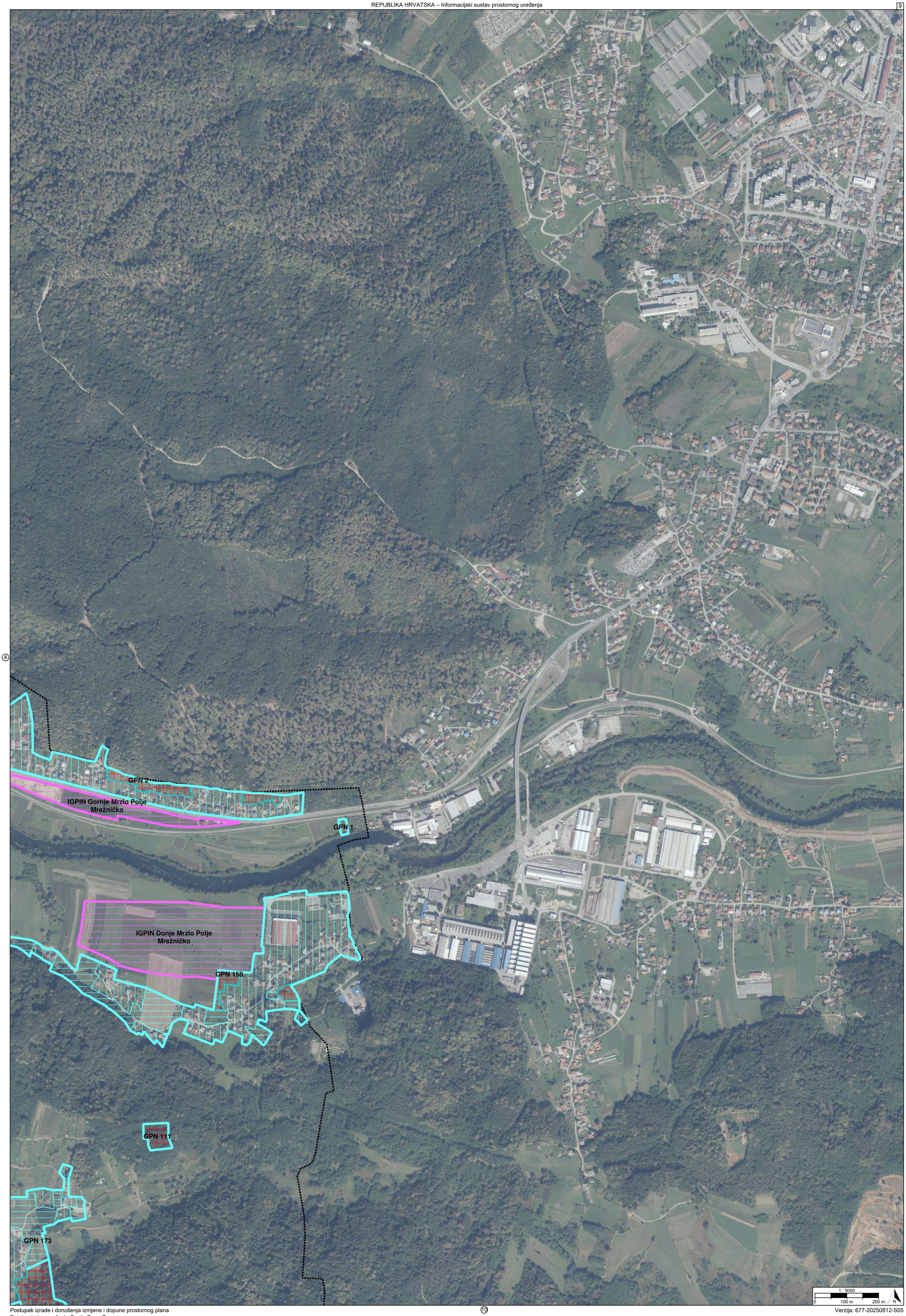
GPN 2
IGPIN Gornje Mrzlo Polje
Mrežničko
GPN 1
IGPIN Donje Mrzlo Polje
Mrežničko
GPN 158
GPN 111
GPN 173
1 : 5000
0
100 m
200 m
N

④

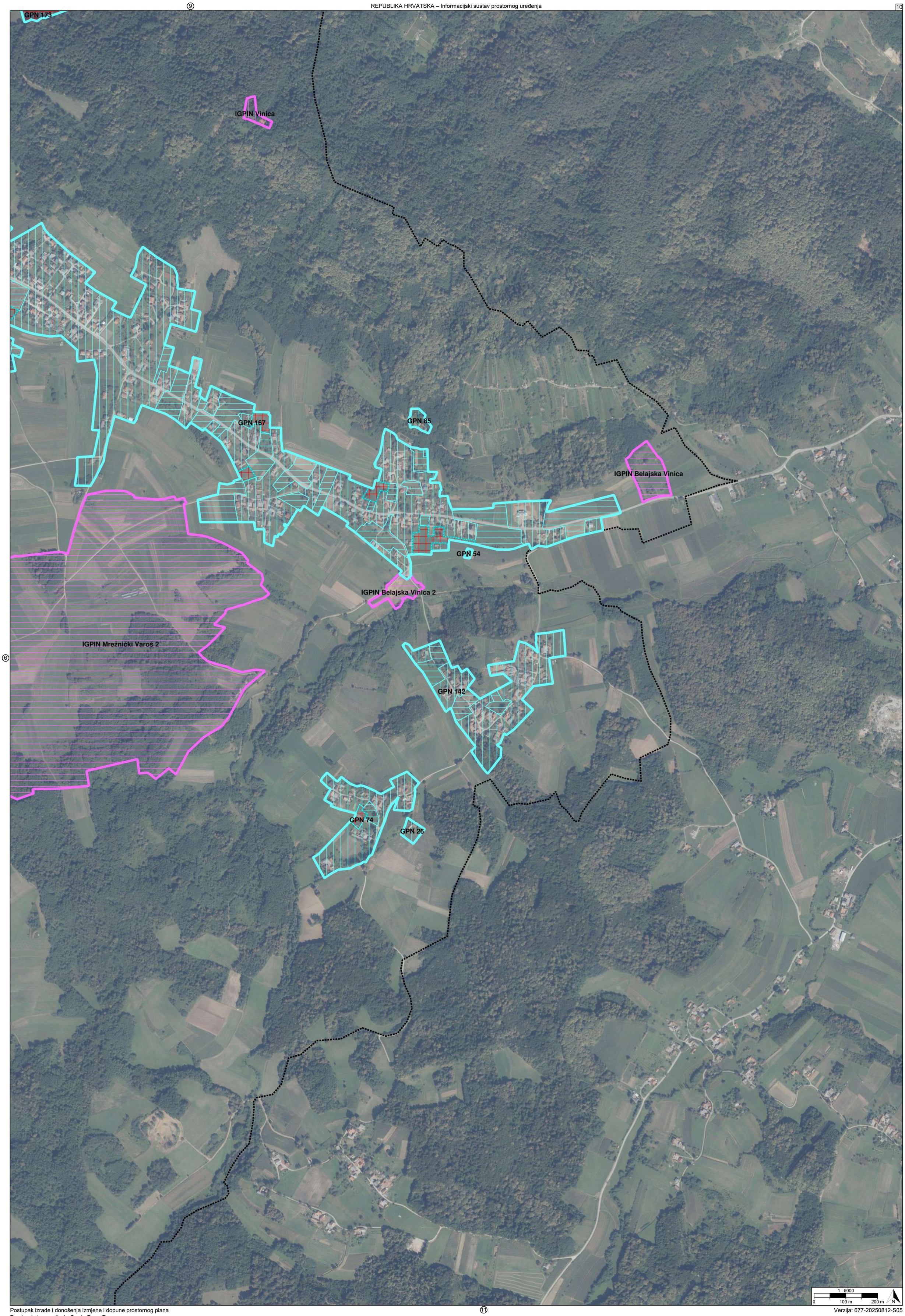
GPN 173
IGPIN Vinica
GPN 167
GPN 85
IGPIN Belajska Vinica
GPN 54
IGPIN Belajska Vinica 2
IGPIN Mrežnički Varoš 2
GPN 142
GPN 74
GPN 26
1 : 5000
0
100 m
200 m
N

⑥

1 : 5000
0
100 m
200 m
N

TUMAČ PLANSKOG ZNAKOVLJA

[OB-1-1] Obuhvat prostornog plana

[OB-1-1-3001] Obuhvat prostornog plana

[KN-2-1] Građevinska područja

GPI[1] [KN-2-1-3201] Izdvojeno građevinsko područje izvan naselja (GPIN)

[KN-2-1-3202] (GPIN) Izgrađeno

[KN-2-1-3203] (GPIN) Neizgrađeno

NA[1] [KN-2-1-3301] Građevinsko područje naselja (GPN)

[KN-2-1-3302] (GPN) Izgrađeno

[KN-2-1-3303] (GPN) Neizgrađeno

[KN-2-1-3304] (GPN) Neuređeno

NA[1.1] [KN-2-1-3401] Izdvojeni dio građevinskog područja naselja (IDGPN)

[KN-2-1-3403] (IDGPN) Neizgrađeno

REPUBLIKA HRVATSKA
KARLOVAČKA ŽUPANIJA, GRAD DUGA RESA

Naziv prostornog plana:

Prostorni plan uređenja Grada Duge Rese

Naziv kartografskog prikaza prostornog plana:	Mjerilo prikaza:
1.2. Građevinska područja	1:5000

Vrsta postupka:
Postupak izrade i donošenja izmjene i dopune prostornog plana – VI. izmjene i dopune

Faza izrade plana:	Oznaka revizije plana:
Prostorni plan	HR-ISPU-PPGO-00990-R08

Odluka o izradi prostornog plana:
Odluka o izradi izmjene i dopune Prostornog plana uređenja Grada Duge Rese (Službeni glasnik Grada Duge Rese broj 10/24)

Javna rasprava:
Javna rasprava provođena je od 17.07.2025. do zaključno s danom 24.07.2025.

Odluka o donošenju prostornog plana:
Odluka o donošenju VI. izmjene i dopune Prostornog plana uređenja Grada Duge Rese
Službeni glasnik Grada Duge Rese broj 8/2025

Nositelj izrade prostornog plana:	Odgovorna osoba nositelja izrade:
Karlovačka županija, Grad Duga Resa Upravni odjel za komunalni sustav, prostorno uređenje i graditeljstvo, gospodarstvo, razvoj i EU fondove	VODITELJICA ODSJEKA Marija Kovačević Ivanić
Tijelo koje donosi prostorni plan:	Predsjednik tijela koje donosi prostorni plan:
Karlovačka županija, Grad Duga Resa Gradsko vijeće	PREDSJEDNICA GRADSKOG VIJEĆA Višnja Mihalić-Mikuljan
Stručni izrađivač prostornog plana:	Odgovorna osoba stručnog izrađivača:
ZONA KVADRAT d.o.o. Veliko Polje, Prilaz zagrebačkoj cesti 5 OIB: 09633716860	DIREKTORICA Željka Kajfeš dipl.ing.arh.
	Odgovorni voditelj izrade:
	Željka Kajfeš dipl.ing.arh.

Stručni tim:
Željka Kajfeš, ovlaštena urbanistica
Ana Staničić, ovlaštena urbanistica

REPUBLIKA HRVATSKA
KARLOVAČKA ŽUPANIJA, GRAD DUGA RESA

Naziv prostornog plana:

Prostorni plan uređenja Grada Duge Rese

Naziv kartografskog prikaza prostornog plana:	Mjerilo prikaza:
1.2. Građevinska područja	1:5000

Vrsta postupka:
Postupak izrade i donošenja izmjene i dopune prostornog plana – VI. izmjene i dopune

Faza izrade plana:	Oznaka revizije plana:
Prostorni plan	HR-ISPU-PPGO-00990-R08

Prostor za digitalni potpis

Odgovorna osoba nositelja izrade:
VODITELJICA ODSJEKA
Marija Kovačević Ivanić

MARIJA KOVAČEVIĆ IVANIĆ

Digitally signed by MARIJA KOVAČEVIĆ IVANIĆ
Date: 2025.08.20 13:13:48 +02'00'

Odgovorna osoba stručnog izrađivača:
DIREKTORICA
Željka Kajfeš dipl.ing.arh.

Odgovorni voditelj izrade:

Željka Kajfeš dipl.ing.arh.

Željka Kajfeš

Digitally signed by Željka Kajfeš
DN: c=HR, o=HRVATSKA KOMORA ARHITEKATA, 2.5.4.97=VATHR-85986018932, ou=Identification, sn=Kajfeš, givenName=Željka, serialNumber=PNOHR-29066773412, cn=Željka Kajfeš
Date: 2025.08.20 14:08:33 +02'00'

Predsjednik tijela koje donosi prostorni plan:
PREDSJEDNICA GRADSKOG VIJEĆA
Višnja Mihalić-Mikuljan

VIŠNJA MIHALIĆ-MIKULJAN

Digitally signed by VIŠNJA MIHALIĆ-MIKULJAN
Date: 2025.08.20 13:45:05 +02'00'